

MEMÒRIA

**Palau de la Generalitat/Sala de Premsa/100-08
(Barcelona –Barcelonès)**



Xavier Aguelo Mas

Banyoles 16/02/2010

FITXA TÈCNICA

NOM DEL JACIMENT	Palau de la Generalitat / Sala de Premsa
COORDENADES	N: 4581636.87 E: 431089.58
MUNICIPI	Barcelona
COMARCA	Barcelonès
DATES DE LA INTERVENCIÓ	Agost - octubre 2008
DIRECCIÓ TÈCNICA	Xavier Aguelo Mas
EMPRESA INTERVENCIÓ	Arqueolític Terra-Sub SL
TIPUS DE JACIMENT	Estructures

ÍNDEX.

1.INTRODUCCIÓ.

2. UBICACIÓ DE LA FUTURA SALA DE PREMSA.

3.MOTIVACIÓ / OBJECTIUS DEL CONTROL ARQUEOLÒGIC /
METODOLOGIA.

4.PROBLEMÀTICA ARQUEOLÒGICA DE LA ZONA.

5.DESENVOLUPAMENT DELS TREBALLS.

6. DESCRIPCIÓ DE LES ESTRUCTURES LOCALITZADES

7.CONCLUSIONS.

8.BIBLIOGRAFIA.

ANNEXOS.

ANNEX 1. PLANIMETRIES.

ANNEX 2. MATERIAL ARQUEOLÒGIC.

ANNEX 3. INVENTARI MATERIALS.

ANNEX 4. INVENTARI UE.

ANNEX 5. DOCUMENTACIÓ FOTOGRÀFICA.

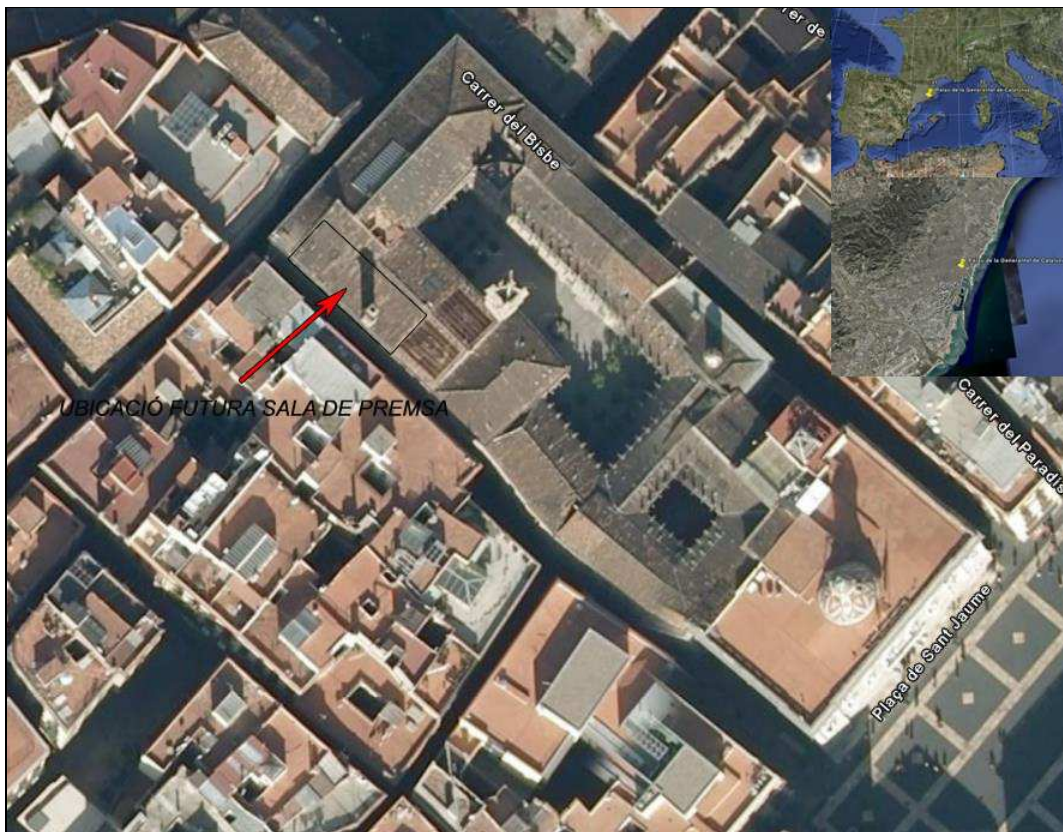
1. INTRODUCCIÓ

D'acord amb la resolució del Director General del Patrimoni Cultural del 14 d'agost de 2008 i dins del projecte d'obres d'adequació de la planta baixa d'un sector del Palau de la Generalitat (Carrer Sant Honorat) per espais de premsa, s'ha realitzat el control de moviment de terres, l'excavació d'alguna de les estructures localitzades durant els treballs i finalment l'eliminació parcial d'algunes d'aquestes estructures. Aquests treballs s'han dut a terme des del dia 19 d'agost fins el 17 d'octubre.

Els treballs han estat encarregats a l'empresa ARQUEOLÍTIC TERRA/SUB SL i sota la direcció tècnica de l'arqueòleg Xavier Aguelo Mas.

2. UBICACIÓ DE LA FUTURA SALA DE PREMSA.

La futura sala de premsa s'ubicarà dins el Palau de la Generalitat de Catalunya a l'extrem sud-oest del recinte, amb entrada pel carrer St. Honorat, a l'alçada del núm. 9. L'espai que ocuparà està dividit en tres sales contigües, separades entre si per diferents arcs. De forma general el subsòl de les tres sales s'afectarà en tota la seva extensió en uns 40cm per sota la cota de nivell de pas actual. En alguns trams l'afectació podrà ser superior, depenent del tipus de serveis que s'haurà d'instal·lar.



Ubicació futura sala de premsa dins el recinte del Palau de la Generalitat.

3. MOTIVACIÓ/OBJECTIUS DEL CONTROL ARQUEOLÒGIC/ METODOLOGIA.

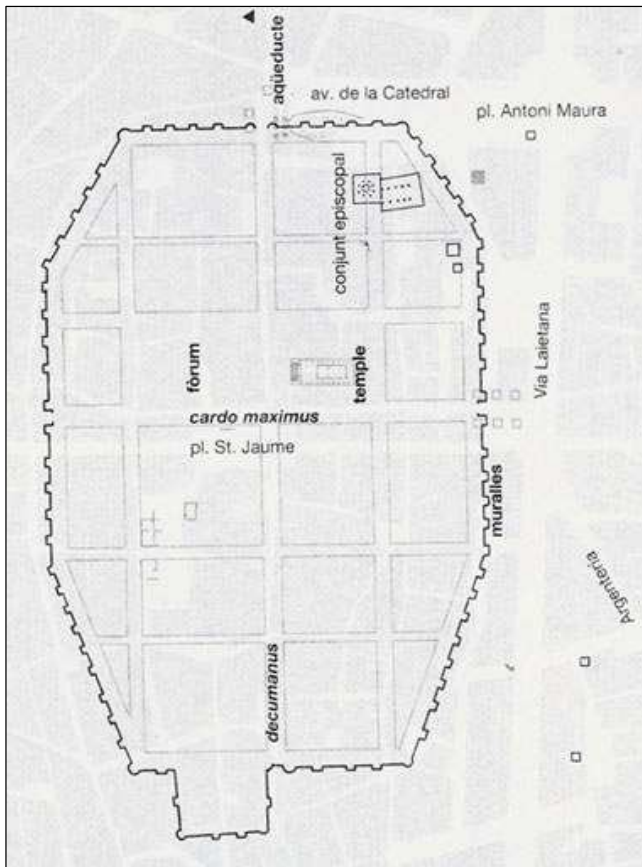
El servei d'arqueologia de Catalunya, atès que la zona afectada per l'obra es troba dins l'àmbit de protecció del barri de Barcelona, ubicat en els límits de la ciutat romana i medieval, recomana el seguiment del rebaix per si aquest afectés l'estrat arqueològic. El control de la construcció de la futura sala de premsa s'ha centrat en les tres sales en les que queda dividit aquest espai.

Els objectius seguits han estat els següents:

- Determinar la seqüència estratigràfica de l'àrea rebaixada.
- Datar el elements arquitectònics apareguts.
- Excavar algunes de les zones afectades.

4. PROBLEMÀTICA ARQUEOLÒGICA DE LA ZONA.

Els treballs arqueològics s'han desenvolupat dins de l'edifici del Palau de la Generalitat, el qual ocupa l'illa delimitada pels carrers del Bisbe, Sant Honorat, i Sant Sever fins a la plaça Sant Jaume. La futura sala de Premsa s'ubica a la planta baixa de l'ala sud-oest del Palau; aquest bloc es va construir als segles XV i XVI, abans que el cos renaixentista, com a resultat de l'adquisició gradual de cases veïnes. Així, aquestes haurien de ser els antecedents immediats a la construcció del Palau. L'àrea on s'ha realitzat la nostra intervenció es localitza dins els límits de la ciutat romana de *Barcino*, i possiblement a tocar dels límits del Fòrum.



Plànol de la Barcelona romana (extret de V. HURTADO - J. MESTRE - T. MISERACHS, *Atlas d'història de Catalunya*, Barcelona, Edicions 62, 1995).

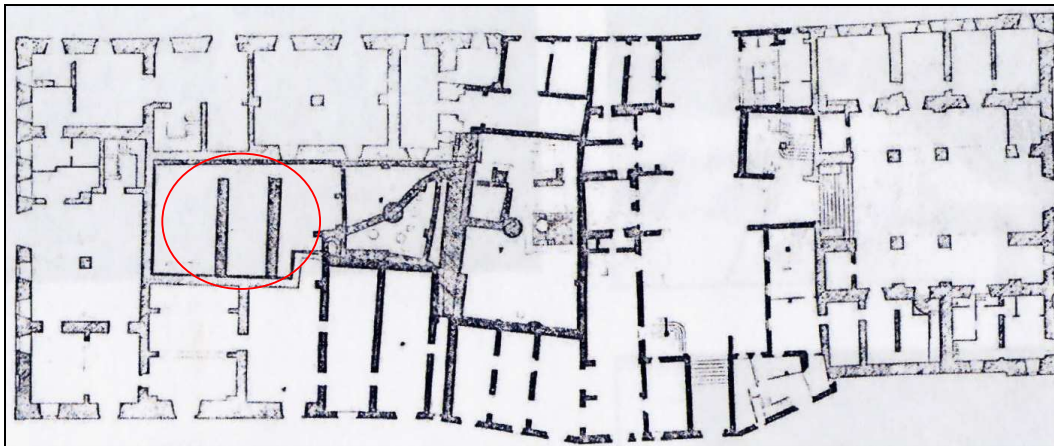
L'edifici del Palau de la Generalitat de Catalunya es troba ubicat dins l'entramat de la colònia romana de *Barcino*, a l'àrea més central, el *forum*. Durant els darrers anys s'han dut a terme diverses intervencions arqueològiques dins els límits de l'antiga ciutat romana que han permès delimitar algunes de les seves *insulae*, així com la seva evolució cronològica. Les darreres recerques indicarien que part del Palau es trobaria ubicat en el centre de la ciutat romana, dins l'espai del

fòrum, prop del temple d'August, (Carrer del Paradís núm. 10).

L'edifici del Palau de la Generalitat disposa de diferents àmbits per sota de la cota de planta baixa, es tracta de soterranis i d'antics dipòsits, alguns dels

quals es localitzaven dins l'espai on s'han desenvolupat els treballs¹. D'altra banda, l'espai on s'ha dut a terme la intervenció, també es troba en tota la seva extensió i de forma puntual, molt afectada en les seves cotes inicials per l'existència de nombroses rases de serveis.

El precedents arqueològics pel que fa al subsòl d'aquest edifici es centren principalment en 5 intervencions, de les que destaca per la seva extensió, la que es va dur a principis del segle XX sota la direcció de Puig i Cadafalch.



Planta de les restes localitzades durant la intervenció de Puig i Cadafalch. El cercle vermell indica la localització de dos murs paral·lels contigus a la sala de Premsa.

Entre els anys 1907 i 1909, i després de la presa de possessió per part de la Diputació de Barcelona de tot l'antic edifici del Palau de la Generalitat, es varen iniciar tot un seguit de treballs de rehabilitació i restauració. Durant aquests treballs dirigits per Josep Puig i Cadafalch i Josep Miret i Sans es va dur a terme el rebaix del pati dels Tarongers. D'aquests treballs només en resta la documentació planimètrica i fotogràfica, abans de la seva desaparició no es va fer un estudi aprofundit de les restes. Dins les troballes, destaca la localització de dos murs paral·lels, en direcció nord-est / sud-est, que en la seva direcció nord semblarien no estar delimitats (En funció de la interpretació de les plantes publicades per Puig i Cadafalch). En la seva direcció sud, aquest dos murs estan representats fins a la paret que limitaria amb la sala de Premsa. Semblaria, doncs, que aquests haurien de tenir la seva continuïtat en el subsòl de l'esmentada sala.

¹ A la sala núm. 2, es va localitzar un antic dipòsit de gasoil en desús, i, la sala núm. 3 el subsòl estava pràcticament ocupat per un soterrani (sala de calderes) i un altre dipòsit de gasoil en desús. (Veure annex 1 Planta general).

L'any 1987 es van realitzar un total de 23 rases, algunes d'elles a la sala contigua de la sala de Premsa. Es van poder documentar alguns murs de cronologia medieval que arribaven fins a una cota de -1m.

L'any 1989 durant unes obres a la zona de l'arxiu es van localitzar tot un seguit d'estructures medievals que apareixien a 60cm per sota el nivell de circulació actual. Els murs localitzats corresponien a les antigues cases que es van adquirir per l'ampliació del Palau de la Generalitat. Tot i que aquesta intervenció es trobava en la línia de la prolongació d'un dels dos murs localitzats durant la intervenció de 1908, aquest no va ser localitzat. No sabem si aquest es trobaria en una cota inferior a la de la intervenció, o si aquest mur te el seu límit abans d'arribar a la zona de l'arxiu.

L'any 1994 es va dur a terme una nova intervenció a la cantonada entre la plaça Sant Jaume i el carrer Sant Honorat. En aquesta es van localitzar estructures medievals a 1,2m per sota del paviment actual.

Finalment l'any 2006 es va realitzar l'excavació del fossar d'un ascensor a tocar del carrer del Bisbe. En aquesta intervenció es va assolir un cota de 3m de profunditat sense que es localitzessin restes arqueològiques. Només es va detectar la presència d'un potent estrat de sorra.

A l'entorn de l'edifici del Palau s'han dut a terme un gran nombre d'actuacions arqueològiques, únicament farem referència a aquelles més properes a la nostra intervenció. En la major part dels casos es tracta d'intervencions on no s'ha exhaurit la estratigrafia, i on la cota inicial de les restes varia de forma substancial. En el següent quadre reflectim les diferents intervencions així com la cota d'aparició de les restes segons la seva cronologia.



Ubicació de les darreres intervencions dutes a terme a Barcelona.

Núm. intervenció	Nom intervenció	Cota d'aparició de restes medievals des de la cota de circulació actual	Cota d'aparició de restes romanes des de la cota de circulació actual
1	C/Banys Nous; Sant Sever; Sant Felip Neri i Bisbe	Estructures medievals a -0.60m	
2	C/Sant Sever, núm.9	Murs medievals a -0.60m	
3	C/Sant Sever, núm.5 i C/Sant Felip Neri, núm. 2-4		Estructures romanes a -2.80m
4	C/ Sant Honorat, núm.4	Estructures medievals a	Estructures romanes a -3.00m

		-0.30m	
5	C/Call, núm.19	Estructures medievals a -1.10m	
6	C/Sant Domènec del Call, núm.6		Estructures romanes a -1.29m
7	C/Marlet, núm.5	Estructures medievals a -0.58m	Estructures romanes a -1.57m
8	C/Arc de Sant Ramon del Call, núm.8	Estructures medievals a -0.00m	
9	Pl. Sant Miquel		Estructures romanes a -1.75m
10	C/Font de Sant Miquel		Estructures medievals a -0.71m
11	C/Paradís, núm. 5		Mur romà a -1.20m
12	C/Paradís, núm12		Paviment romà a -1.08m
13	Subsòl arqueològic del Museu d'Història de la Ciutat.		Estructures romanes a -2.00m
14	Pla de la Seu, núm. 1		Estructures romanes a -0.51m
15	Pia Almoïna		Estructures romanes a -2.74m

Les darreres intervencions portades a terme deixen palesa, tan la potència estratigràfica, com la variabilitat de la cota en que apareixen les restes.

5. DESENVOLUPAMENT DELS TREBALLS.

Tot el registre estratigràfic dels treballs realitzats està representat en funció de la cota del paviment antic. Aquesta mateixa cota s'ha mantingut en l'adequació del nou paviment de la sala. La cota del paviment antic i l'actual es troben a una cota absoluta de 13,47 metres sobre el nivell del mar.

Degut a que l'espai afectat es troba dividit clarament en tres sales perfectament delimitades, la descripció de les estructures localitzades s'estructura en funció d'aquestes. La sala 1, és la que es localitza a l'entrada pel carrer St. Honorat i així consecutivament fins a la sala 3 que és la més allunyada de la porta d'entrada.

Els treballs es varen iniciar el dia 19 d'agost de 2008 amb la realització de la rasa principal de serveis, d'una amplada de 1,5m i una potència de 0,5m. Degut a la gran quantitat de serveis que encara es troben en funcionament, els treballs s'endarrereixen i es decideix obrir en tota la seva extensió la sala per deixar al descobert totes les instal·lacions.

El dia 22 es reprenen els treballs durant els quals es localitzen diversos murs a la sala 1 i una sitja empedrada a la sala 2. Un cop obertes la sala 1 i 2, es detecten les següents estructures:

- 3 Sitges retallades al subsòl.(Sala 2 : UE 1012,1011 i 1010)
- 1 Sitja empedrada (Sala 2 UE1009)
- 2 Murs (Sala 1 UE1003 i 1004)
- 1 Dipòsit o cisterna (Sala 1 UE1005,1007 i 1022)
- 1 Sitja empedrada (Sala 1 UE1015)

El dimarts dia 26, després d'una visita d'obra amb els tècnics del Servei d'Arqueologia de Catalunya Araceli Martín i Antoni Caballé, es decideix excavar l'espai entre els murs UE1004 i 1005, i buidar l'interior del possible dipòsit o cisterna (UE 1008). Aquesta excavació té com a objectiu datar ambdues construccions.

A l'interior de la cisterna o dipòsit UE1008, que es compon d'un estrat heterogeni de terra marró fosca i blocs de pedra de l'enderroc de l'estructura, no apareixen materials arqueològics que permetin datar amb més precisió

aquest conjunt. No s'exhaureix l'estratigrafia per que els treballs s'han d'aturar per qüestions de seguretat. Es pot observar clarament com aquest conjunt aprofita diferents elements constructius anteriors. En un primer moment situaríem el mur UE1007, que hauria estat tallat pel mur UE1004. El mur UE 1007 sembla que tindria continuïtat i que funcionaria amb el mur UE1003. Per comprovar si el mur UE 1003 tenia continuïtat en direcció al mur UE1007, es decideix fer una petita cala de comprovació entre l'UE1003 i 1004. Aquesta resulta positiva i es pot observar com la continuïtat d'aquest mur està tallada pel mur UE1004 (Veure annex 1 Planimetries).

L'espai entre els murs 1004 i 1005 tampoc aporta materials arqueològics que permetin datar cap de les dues construccions. Es determinen diferents estrats (UE 1014,1017,1018,1019,1020,1023 i 1025) disposats de forma horitzontal però per qüestions de seguretat no s'arriba a exhaurir l'estratigrafia. (Veure annex 1 Planimetries)

Per no afectar l'estructura del Palau, es decideix tapar l'espai excavat prèviament protegit amb geotèxtil (Veure annex 5. Registre fotogràfic).

Paral·lelament segueixen els treballs de rebaix a la sala 2 on es localitza un altre mur de 1,40m d'amplada i amb una potència desconeguda. Aquest mur està disposat de forma paral·lela al mur UE1004 de la sala 1, i a una distància de 4m.

Davant el gran nombre de troballes i l'obstacle que presenten aquestes a nivell constructiu, es decideix obrir les tres sales en extensió fins a la cota -0,40m (per sota el nivell de pas actual), per determinar aquelles zones més aptes on ubicar els futurs serveis de la sala. Per dur a terme aquests treballs, es decideix continuar el rebaix amb una màquina BOBCAT.

Els treballs amb la Bobcat s'inicien el dia 5 de setembre, l'existència de grans daus de formigó d'una potència superior al metre i que ja apareixien des de el nivell de pas actual, endarrereixen molt els treballs.

Un cop finalitzats els treballs de rebaix es localitzen les següents estructures a les sales 1, 2 i 3.

- Murs casa romana
- Petit mur UE1049, entre casa romana i mur UE1004.

- 2 nivells de circulació, UE1047 i 1055 al costat del mur UE1004.

Seguint les indicacions del Servei d'Arqueologia de Catalunya es decideix excavar l'espai interior de la casa romana, la sitja UE1010 i finalment realitzar un sondeig dins la mateixa sitja per comprovar la potència estratigràfica del nivell blanc que cobreix part de la sala 2 i veure quina és la seva seqüència estratigràfica.

El dimecres 10 de setembre s'inicien els treballs d'excavació de la zona delimitada per la casa romana en el seu costat oest. Paral·lelament s'acaba de netejar la sala 1, 2 i 3 un cop han finalitzat els treballs de rebaix. Per agilitzar els treballs d'excavació, es decideix ampliar l'equip de treball a un total de sis arqueòlegs.

Dins els límits de la casa romana (Sala1) es detecten diferents retalls de possibles sitges o dipòsits que en la seva part superior estan molt alterats per les continuades reformes que ha patit aquest espai. Es delimiten dos possibles nivells de circulació dins l'estructura. El més antic té un moment d'amortització de principis segle V dC. i el segon té el seu moment d'amortització al primer quart del segle VII dC. Un cop s'arriba al nivell de circulació més antic, es localitza una petita gerra de ceràmica comuna, aquesta podria formar part d'algun tipus de ritus fundacional de la casa. En aquest nivell es poden distingir clarament diverses estructures retallades dins el nivell geològic no antropitzat.

La sitja UE 1010 (Sala 2), amb materials del segle VI dC., està excavada dins el nivell blanc. Un cop finalitzada l'excavació de la sitja, es realitza un sondeig per comprovar la potència del nivell blanc. Aquest té un potència que en alguns casos arriba al metre, un cop traspasat el nivell blanc, apareix un nivell de sorres netes amb una absència total de materials arqueològics. En aquest nivell es decideix aturar el sondeig. (Veure annex 1 Planimetries)

Seguint indicacions del Servei d'Arqueologia de Catalunya, es realitza un altre cala a la paret exterior de la sitja empedrada UE1009 (Sala2). Aquest té com a objectiu la localització de material que pugui datar el moment de construcció de la esmentada sitja. Aquesta cala també té resultats negatius, no es localitza cap tipus de material arqueològic.

Paral·lelament a aquest treballs, es continua la neteja al voltant del mur UE1004 (Sala1). Al costat est es localitzen dos trams del possible paviment de l'estructura delimitada per els murs UE1004 i 1024. També es localitza un bloc enlluït al costat interior que delimitaria la esmentada estructura. Les dues restes de paviment i la part inferior del bloc enlluït, es troben a la mateixa cota, possible nivell de circulació de l'estructura. Pel que fa al mur UE1024 (Sala2) per el seu costat oest, en dos petits trams hi ha un engruiximent del mur. L'engruiximent que es troba més al nord, té una potència que desconeixem, mentre que el que es troba més el sud té una potència que no arriba als 40cm. Aquests no tenen cap correspondència amb engruiximents paral·lels en el mur UE1004. En el mur UE1024 també es localitza un altre element afegit en el costat oest, es tracta d'un possible basament de pilar lligat amb morter - que es recolza directament al sòl- sense cap tipus de fonamentació. Aquest element tampoc té cap tipus de correspondència en el mur UE1004. En el seu extrem sud el mur UE1024 gira en direcció oest, en direcció al mur UE1004. Aquest tram coincideix en gran part amb la fonamentació de l'edifici actual, per verificar que aquests dos trams estiguessin cosits, es realitza una neteja exhaustiva d'aquest tram (Durant el procés de desmuntatge s'eliminarà una filada d'aquest mur, aquest fet ha facilitat la comprovació del cosit.). Es comprova clarament que el mur UE1024 té el seu tancament en aquest punt en direcció oest, cap el mur UE1004. L'existència d'una xemeneia a tocar de l'extrem sud-est del mur UE1004 ens impedeix comprovar l'existència del mur de tancament que lligaria amb el tram localitzat a l'extrem sud-oest del mur UE1024.

Els treballs a la sala 3 es varen centrar exclusivament en la neteja d'un petit tram de 1,5X4m que no havia estat objecte de modificacions anteriors. La resta de la sala està molt modificada per l'existència d'un antic dipòsit de gas-oil i diversos soterranis. A l'extrem sud d'aquesta part no alterada, només aixecar el paviment actual, a uns 30cm, apareixen materials romans del segle I dC., per sota torna a aparèixer el sediment blanc ja detectat a la sala 1 i principalment documentat a la sala 2. En un primer moment es va plantejar la hipòtesis que aquest sediment fos un nivell de cal de procedència antròpica i, per tant, aquest materials del segle I dC. no es trobarien *in situ* i la seva aparició s'hauria d'associar a la construcció del dipòsit de gas-oil o el soterranis. Un cop realitzat el sondeig dins el sediment blanc a la sala 2, tenint en compte l'extensió

d'aquest estrat, la disposició dels petits nivells detectats dins aquest estrat, i una anàlisi amb microscopi, on és pot observar clarament que els principals components d'aquest estrat son calç i sorra, es determina que aquest sediment no té un origen antròpic. Així dons, els nivells romans del segle I dC. es trobarien *in situ* i el sediment blanc estaria marcant els nivells de circulació en els moments fundacionals de la ciutat romana.



Un cop finalitzats els treballs d'excavació, es procedeix al cobriment de totes les estructures arqueològiques. Degut a la seva cota inicial algunes de les estructures han de ser rebaixades. Aquest procés es porta a terme de forma manual. Les estructures afectades son: UE 1003, 1004, 1005, 1006, 1007, 1009, 1024, 1026, 1032 i 1033. en tots els casos el rebaix no supera els 20 cm. En el cas dels murs únicament és necessari retirar una filada de pedres.

Un cop finalitzats els treballs de desmuntatge, es cobreixen les tres sales amb geotèxtil i sorra. Per sobre d'aquest nivell es formigonarà per construir un sòl tècnic.



Un cop construït el sòl tècnic, es procedeix a ampliar les obertures entre la sala 1 i 2, es realitzen els talls de forma mecànica. Durant la realització d'aquests treballs no es detecten nous elements que ens aportin informació respecte a la construcció del Palau.

6. DESCRIPCIÓ DE LES ESTRUCTURES LOCALITZADES:

Els treballs duts a terme han permès documentar tota una sèrie d'estructures de diferents períodes històrics. (Veure annex1 Planimetries).

6.1 DESCRIPCIÓ ESTRUCTURES SALA 1:

En aquesta primera sala s'han localitzat les restes d'una casa romana en la que s'han pogut determinar dos possibles moments de circulació, així com diverses fases constructives. Els materials recuperats, donen una forquilla cronològica entre els segles I i el VII dC. Dins d'aquesta sala també s'han localitzat altres estructures de cronologia medieval, dels que en destaca un gran mur que travessa de forma transversal la sala, i un possible dipòsit.

6.1.1 Casa romana



UE1050

Mur construït amb pedra i lligat amb morter de calç. Amida 60cm d'amplada per 30cm de llarg (aquest està retallat per la fonamentació de l'edifici actual del Palau). Està alineat amb el mur 1051, però entre tots dos no hi ha continuïtat. Aquesta separació podria respondre a una possible entrada.



UE 1051

Mur construït amb pedra, lligat amb morter de calç i amb la inserció de dos grans blocs de pedra (40cm x 60cm), amida 60cm d'amplada per 165cm de llarg. En secció es poden observar dos moments de circulació a diferents cotes, -0,85m i -1,10m. Junt amb aquests nivells de circulació també s'observa una clara

diferència de la tècnica constructiva. Per sobre de la cota $-0,70/0,80\text{cm}$ el mur està arrebossat a la cara interior de l'estructura (desconeixem el seu aspecte a l'altre costat), per sota d'aquesta cota no s'observa cap tipus de tractament en la cara vista del mur. Està alineat amb el mur 1050, però entre tots dos no hi ha continuïtat. Aquesta separació podria respondre a una possible entrada, aquesta funcionaria amb el primer nivell de circulació (cota $-1,10$).

Aquest mur té continuïtat amb la UE1052.



UE1052

Mur construït amb pedra lligada amb terra, amida 100cm de llarg per 90cm en la seva part més ampla (aquesta UE està molt afectada per la construcció d'una antiga rasa de serveis del Palau). Aquest mur es localitza a la cantonada est de l'estructura romana. Està incorporat entre els murs UE1051 i UE1053.



UE1053

Mur construït amb pedra lligada amb morter de calç i amb la inserció de diferents elements constructius reaprofitats, un gran bloc de pedra (40×60), un tambor de columna i una base de columna. Amida 60cm d'amplada per 620cm de llarg. En secció es poden observar dos moments de circulació a diferents cotes, $-0,70/0,80\text{cm}$ i $-1,10\text{cm}$. Junt amb aquests nivells de circulació també s'observa una clara diferència en la tècnica constructiva. Per sobre de la cota $-0,80\text{cm}$ el mur està

arrebossat per les dues cares. Per sota d'aquesta cota no s'observa cap tipus de tractament en la cara vista del mur.

Aquest mur té continuïtat amb les UE1052 i UE1054.

**UE1054**

Mur construït amb pedra i lligat amb morter de calç. Amida 45cm d'amplada per 95cm de llarg. Aquest mur està, en par, retallat per diverses reformes realitzades a la sala en època contemporània. Aquest mur es localitza a la cantonada sud de l'estructura romana. Delimita un àmbit diferenciat que no ha estat objecte d'excavació. Aquest mur està cosit amb el mur UE1053.

Dins els límits definits per la part de l'estructura romana s'han determinat diverses estructures - possibles sitges o fosses -.

UE1064

Possible sitja o fossa amb un diàmetre aproximat de 250cm, excavada a la UE 1043 (nivell geològic). Estructura no excavada.

**UE1031**

Possible sitja o fossa de forma irregular localitzada a la cantonada est de l'estructura romana, en contacte amb les UE 1051, 1052 i 1053. La seva potència és de 45cm. Els materials apareguts en aquesta estructura tenen una cronologia que

abraça des de l'últim quart del segle I dC. fins el segle V dC.

UE1060

Possible sitja o fossa. Es desconeixen les seves dimensions al localitzar-se en el perfil on finalitzava. Estructura no excavada.

UE1057

Possible sitja o fossa. Es desconeixen les seves dimensions al localitzar-se en el perfil on finalitzava la intervenció. Estructura no excavada.

**UE1044**

Possible sitja o fossa de 160cm de diàmetre.
Estructura no excavada.

6.1.2 Altres estructures localitzades a la sala 1**UE 1015**

Sitja empedrada localitzada sota del pilar nord i retallada pels nivells de fonamentació de l'edifici del Palau. Aquest tipus d'estructura ja són conegudes en quant a la seva morfologia i moment d'amortització (SXIII), arrel de les intervencions portades a terme al carrer Sant Honorat núm.3. Estructura no excavada.

**UE1049**

Mur construït amb pedra i morter direcció est-oest. Amida 85/95cm d'amplada per 220cm de llargada, estructura afectada per una rasa de serveis. Aquest mur seria posterior als moments d'ocupació de la casa romana i anterior al moment de construcció del mur UE1004.

**UE1007**

Mur construït amb pedra i morter de calç i en direcció nord-sud. Amida 60cm d'amplada (en la seva part més conservada, ja que es troba molt alterat per una rasa de serveis) per 420cm de llargada. Se li adossa el mur UE1005 juntament amb el qual formen un àmbit o un espai amb la paret interior enllustrada. Possiblement es tracti d'un dipòsit o cisterna.

Aquest mur possiblement tenia continuïtat amb el mur UE1003, però està tallat per el mur

UE1004. No es tenen prou dades per concretar més la seva cronologia.

UE1005

Mur construït amb pedra i morter direcció est-oest. Amida 65cm d'amplada per 100cm de llargada(en la seva part més conservada, ja que el mur segueix fora dels límits de la sala). S'adossa al mur UE1007 junt amb el qual formen un tancat amb la paret interior enllustrada, possiblement es tracti d'un dipòsit o cisterna. Es va realitzar un sondeig a la cara sud del mur (entre el mur 1005 i 1004) i es va poder determinar que té una potència mínima de 170cm. No es va exhaurir l'estratigrafia.

UE1022

Revestiment interior de la cisterna o dipòsit d'aigua delimitada pels murs UE1005 i 1007. Durant la intervenció s'ha buidat la part interior de l'estructura però no s'han recuperat materials ceràmics que puguin determinar la seva cronologia. Estratigrafia no exhaurida.



UE1004

Mur construït amb pedra i morter direcció est-oest. Amida 140cm d'amplada per 12m de llargada. Es va realitzar un sondeig a la cara sud del mur (entre el mur 1005 i 1004) i es va poder determinar que té una potència mínima de 170cm. No es va exhaurir l'estratigrafia. Sabem que aquest mur tindria continuïtat en la sala contigua, sota el pati dels Tarongers. A les plantes realitzades durant les intervencions de Puig i Cadafalch al 1908 aquest mur, juntament amb el mur de la sala 2 UE 1024

són perfectament reconeixibles.

Aquest mur funcionaria possiblement amb el mur de la sala 2 UE1024. Tots dos murs transcorren paral·lels a una equidistància de 4 metres, i estan bastits amb la mateixa tècnica constructiva. El nivell de circulació d'aquesta estructura es situaria possiblement a la cota -0,50/ -0.45 per sota del nivell de pas actual. L'única evidència d'aquest nivell de circulació, seria un bloc enlluït, i dos petites zones empedrades UE1047 i 1055.



UE1003

Mur construït amb pedra i morter direcció est-oest. Amida 50cm d'amplada (en el seu costat est la fonamentació de l'edifici actual ha trencat el mur) per 140cm de llargada (aquesta darrera segueix

per sota els límits de la zona d'afecció). Desconeixem la potència d'aquest mur ja que no es va exhaurir l'estratigrafia. Aquest mur possiblement tenia continuïtat amb el mur UE1007, però està tallat pel mur UE1004. No es tenen prou dades per concretar la seva cronologia.



UE 1047

Paviment de pedra alineat amb el mur UE1004. Només es conserva en un petit espai, la resta està destruïda per la fonamentació de l'edifici actual i per una rasa de servei. Aquest té una possible continuïtat amb la UE1055. Les cotes de amb dues UEs coincideix amb la

cota inferior del bloc enllustrat localitzat en el mur 1004.



UE 1055

Paviment de pedra alineat amb el mur UE1004, només es conserva en un petit espai, la resta està destruïda per la fonamentació de l'edifici actual i per una rasa de servei. Aquest té una possible continuïtat amb la UE1047. Les cotes d'ambdues UEs coincideix amb la cota inferior del bloc enllustrat localitzat en el mur 1004. Possiblement es tracti del paviment de la construcció delimitada pels murs UE1004 i 1024.

6.2DESCRIPCCIÓ ESTRUCTURES SALA 2:

En aquesta sala s'han localitzat diverses estructures negatives de cronologia baix imperial, així com d'altres estructures negatives de cronologia medieval, i un gran mur que travessa de forma transversal tota la sala.



UE 1006


Sitja o fossa d'un diàmetre aproximat de 120cm excavada en el subsòl. Estructura no excavada. Es recullen únicament sis fragments de ceràmica superficials per evitar que aquests siguin arrossegats per el pas del personal de l'obra.



UE 1009

Sitja empedrada retallada pels nivells de fonamentació de l'edifici del Palau i excavada en un nivell geològic blanc. Aquests tipus d'estructures ja són conegudes en quant a la seva morfologia i moment d'amortització (SXIII), arrel de les intervencions portades a terme al carrer Sant Honorat núm.3. Estructura no excavada.

UE 1010



Sitja o dipòsit de 140cm de diàmetre excavat al subsòl. Aquesta estructura té una potència de 40cm i dues capes. Els materials recuperats en l'estructura són dels segles V- VI dC.



UE 1011

Sitja o dipòsit d'un diàmetre aproximat de 140cm excavat en el subsòl. Estructura no excavada.

UE 1012

Sitja o dipòsit d'un diàmetre aproximat de 120cm excavat en el subsòl. Estructura no excavada.



UE 1024

Mur construït amb pedra i morter direcció est-oest. Amida 140cm d'amplada per 12m de llargada. Sabem que aquest mur tindria continuïtat en la sala contigua, sota el pati dels Tarongers. A les plantes realitzades durant les intervencions de Puig i Cadafalch al 1908 aquest mur, juntament amb el mur de la sala 1 UE 1004, són perfectament reconeixibles.

Aquesta estructura talla la sitja empedrada UE1032. Aquest tipus d'estructura ja són conegudes en quant a la seva morfologia i moment d'amortització (SXIII), arrel de les intervencions portades a terme al carrer Sant

Honorat núm.3. La cronologia del mur UE1024 estaria doncs dins una forquilla cronològica entorn el segle XIII, moment d'amortització de l'esmentada sitja i el segle XVI, moment de construcció d'aquesta part del Palau.



Aquest mur funcionaria possiblement amb el mur de la sala 1 UE1004. Tots dos murs transcorren paral·lels a una equidistància de 4m, i estan bastits amb la mateixa tècnica constructiva. Aquest mur fa un angle recte en direcció al mur UE1004 en el seu extrem sud-oest. Aquest

possible tancament no s'ha pogut localitzar en el mur UE1004 degut a l'existència d'una xemeneia i altres reformes contemporànies del Palau. En aquest tram la fonamentació de l'edifici actual del Palau aprofita aquesta fonamentació ja existent.

En el costat nord d'aquesta estructura s'han localitzat dos engruiximents a una distància entre si de 3,6metres. L'engruiximent que es localitza més a l'est del mur té una potència desconeguda, el segon té un potència inferior als 40cm.

D'altre banda també s'ha localitzat un possible basament per pilastra a l'extrem nord-oest, aquesta no té cap tipus de fonamentació per sota.



UE1026

Possible sitja o pou empedrat retallat pels nivells de fonamentació del mur UE 1024, amb un diàmetre de 95cm.

Estructura no excavada.

**UE1032**


Sitja empedrada d'un diàmetre aprox. de 2m retallada pels nivells de fonamentació (UE1024), per una rasa de serveis i per un bloc de formigó. Aquests tipus d'estructures ja són conegudes en quant a la seva morfologia i moment d'amortització (SXIII), arrel de les intervencions portades a terme al carrer Sant Honorat núm.3. Estructura no excavada. Al costat d'aquesta estructura s'ha localitzat un bloc de pedra tallat amb un petit rebaix a la seva part central. Aquest element es troba aïllat sense una relació directe amb la sitja o altres elements.

**UE1033**


Mur construït amb pedra i morter direcció sud-est-nord-oest. Amida 60cm d'amplada per 95cm de llargada, està tallat en el costat sud-est per un dipòsit de gas-oil. Aquest mur talla en el seu costat nord-oest l'estructura 1034.

**UE1034**

Sitja o fossa d'un diàmetre aproximat de 100cm excavat en el subsòl. Estructura no excavada.

**UE 1035**

Sitja o fossa d'un diàmetre aproximat de 100cm excavat en el subsòl. Estructura no excavada.

**UE 1037**

Sitja o fossa d'un diàmetre aproximat de 100cm excavat en el subsòl. Estructura no excavada.

6.3DESCRIPCCIÓ ESTRUCTURES SALA 3:**UE 1042**

Sitja o fossa d'un diàmetre aproximat de 100cm excavat en el subsòl. Estructura no excavada.

6.4 EXCAVACIÓ DE LA GERRA LOCALITZADA A L'INTERIOR DE L'ESTRUCTURA ROMANA:

Un cop finalitzats els treballs d'excavació i registre de les tres sales afectades per els treballs, es va iniciar l'excavació de la gerra localitzada a l'interior de l'estructura romana. Aquesta gerra es va localitzar per sota del primer nivell de circulació, per sobre del sòl geològic UE 1043, i amb la seva boca orientada en direcció sud.

Previ a l'excavació de la gerra es va realitzar un radiografia i un tac. Un cop analitzats el resultats únicament es va determinar la presència de terra i de alguns fragments de possibles restes de calç o pedres. També es determina que la gerra no estava totalment plena quan es va obliugar, es pot observar clarament un espai buit de terra al seu interior.



Materials identificats a l'interior de la gerra amb el Tac.

Un cop realitzada l'excavació, es determina que en el seu interior només hi ha terra i les restes d'un ou, molt fragmentat, molt probablement de gallina.

La presència de gerres de ceràmica comuna que contenen restes d'ous de gallina, es un fet ja conegut en l'arqueologia catalana (Mas Gusó-Belcaire d'Empordà; Tolegassos -Vilademat- ; Vilauba -Camós-, Corbins -Lleida-...). En aquests casos també s'han localitzat petits gerres de ceràmica comuna que contenen restes d'ous i alguns casos restes de gall o gallina. Aquests tipus d'ofrena sembla estar relacionat amb algun tipus de ritus domèstic o cultes funeraris (Casa - Ruiz de Arbulo 1997). En el cas de la nostra intervenció (tenint en compte les reduïdes mides de la intervenció, i que no s'ha pogut excavar en la seva totalitat l'estructura), plantejem d'hipòtesis de que es tracti d'algun tipus de ritus domèstic relacionat amb el moment fundacional de la casa.

7.CONCLUSIONS.

Dins les tres sales on s'han dut a terme els treballs s'han pogut determinar diferents tipus d'estructures positives i negatives de cronologies diverses.

Relació estratigràfica de les diferents unitats determinades a l'interior de la zona excavada de la casa romana i altres estructures de cronologia romana:

Dins l'espai excavat a la casa romana, i com a la resta de la sala, els dos primers estrats que cobreixen aquesta estructura són la UE1001 i 1002. Aquests estan caracteritzats per la presència de materials que van des d'època contemporània fins època antiga, i s'han de relacionar amb les continuades reformes del subsòl del Palau per a la ubicació de diferents tipus de serveis (canalitzacions d'aigua, electricitat...). Per sota d'aquest darrer apareixen els primers elements de la casa romana, els murs: UE1051, 1052 i 1053. L'espai delimitat per aquests murs i pels límits de la intervenció en el seu costat oest



està cobert per la UE 1027.

Els materials més moderns d'aquest estrat arriben fins a la primera meitat del segle VII dC. Aquest estrat cobreix dos grans retalls (1029 i 1028) que podrien ser conseqüència d'un abocament de materials per

anivellar el terreny o estructures reutilitzades com abocadors. Aquests dos estrats retallarien la UE 1030 amb una cronologia anterior. Els materials de les UE 1027, 1028 i 1029 tenen una cronologia molt similar, encara que seria a la UE1027 on trobem els materials més moderns. La cota inferior de la UE 1027 coincideix amb el que s'ha determinat com un canvi en el acabat interior i exterior del mur UE1053 que, en la seva part superior, està arrebossat. Per sota d'aquest nivell no s'observa cap tipus d'acabat de les parets. Aquests canvi junt el final del estrat UE1027, coincideix també amb les restes d'un possible paviment, UE1059 localitzat al costat sud-oest del mur UE1051.


D'altra banda es pot observar com a l'últim metre del extrem nord-est del mur UE1053 aquest només està bastit des de la cota on apareix el esmentat paviment. Per sota d'aquest nivell no es troben restes del mur. Probablement aquest buit està marcant un accés relacionat amb un nivell de circulació inferior.

L'alçat del mur relacionat amb aquest nivell de circulació està construït amb un aparell on s'alternen elements constructius reutilitzats de grans dimensions



(dos blocs de grans dimensions, un fust de columna, i un basament de columna.), amb petit aparell. Aquest mur està arrebossat en les seves dues cares, cobrint pràcticament tots aquest elements reutilitzats. Relacionat

amb aquest nivell de circulació es localitza un possible accés, l'espai entre el mur UE050 i el UE1051. Per sota de la esmentada cota de paviment, el mur UE1051 té continuïtat en direcció al mur UE1050. Possiblement aquests dos murs formaven un tancament quan funcionaven amb un nivell de circulació anterior.



Per sota d'aquest primer nivell de circulació la factura del mur és de blocs de mitjana i petites dimensions lligats amb morter de calç de color blanc i sense arrebossat. Relacionat amb aquest tipus de factura es localitzen les restes d'un paviment al perfil dels límits de la intervenció al costat nord-oest (UE1058). Aquest nivell de circulació podria funcionar amb el possible accés, ja esmentat, que es localitza a l'extrem Nord-est del mur UE1053.

Aquest nivell de circulació es localitza estratigràficament per sobre del nivell geològic UE1043, en el que es localitza una gerra de ceràmica comuna. Aquesta possiblement respon algun tipus de ritus fundacional de la casa.

Els nivells fundacionals de la casa es troben per sobre del nivell geològic blanquinós UE1043, (Aquest és de textura i color igual al nivell blanc de la sala 2 i 3 UE1013) on es localitzen tota una sèrie d'estructures negatives que el retallen. Es realitzà una petita cala en aquest nivell blanc, per sota del qual



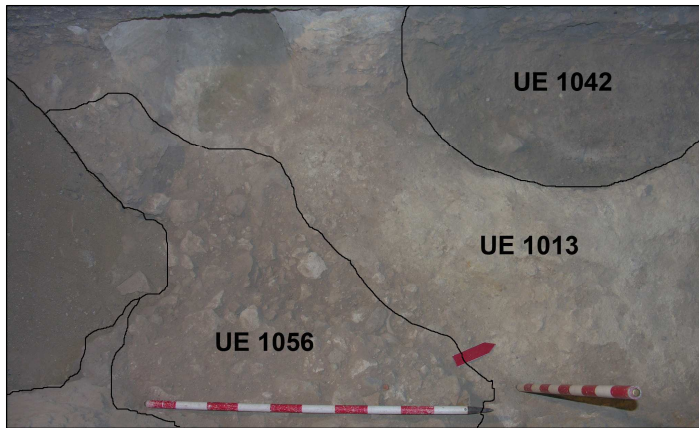
apareixen sorres molt netes (Aquestes també apareixen per sota del nivell blanc de la sala 2). El moment d'amortització d'aquest nivell de circulació s'ha de relacionar amb els materials apareguts a la UE 1030. En aquest estrat s'han recuperat

un conjunt de materials que tenen una cronologia que no més enllà del tercer quart del segle V.

Aquesta estructura romana es relaciona cronològicament amb altres estructures negatives localitzades a la sala 2 i 3.

A la sala 2 i 3 s'han localitzat 8 estructures negatives (UE 1006, 1010, 1011, 1012, 1034, 1035 i 1037 a la sala 2; i UE 1042 a la sala 3). Estan totes excavades en el nivell geològic blanc (UE 1013). No tenim dades per datar-les totes amb seguretat, ja que només s'ha excavat la estructura 1010, els seus materials tenen una cronologia que arriba fins finals del segle VI aC. Tan la

tipologia com la mateixa ubicació de les estructures semblaria indicar que totes podrien tenir una cronologia molt similar.



Finalment a la sala 3 s'ha pogut registrar l'estrat arqueològic amb una cronologia més antiga. La sala 3 es troba a grans trets molt alterada per la construcció de diversos soterranis relacionats amb usos del

Palau (Sala de calderes i dipòsit de gas-oil en desús). Només una petita franja, a l'extrem nord-est de la sala, de poc més de 6 metres de llarg per 1,5 d'amplada, no estava alterada per les esmentades reformes. En aquest espai s'ha localitzat per sobre de l'estrat geològic blanc UE1013, un estrat arqueològic (UE1056), on l'horitzó cronològic dels materials arribava fins a mitjans del segle I aC. *Barcino (Colonia Iulia Augusta Paterna Faventia Barcino)*, segons les fonts clàssiques i les dades aportades per les diferents intervencions arqueològiques, va ser fundada per l'emperador August cap a l'any 14 aC. Així, l'estrat UE 1056 es trobaria a nivells fundacionals de la ciutat. Aquest estrat s'estén fora dels límits de l'obra. En aquesta sala l'obra només afectava un espai que no superava el metre i mig. Aquesta zona de la nostra intervenció és la més propera a l'espai on s'ubicaria el fòrum de la ciutat, a la part més elevada del mont *Tàber*. La correlació d'estrats ens estaria marcant la UE1013 com a possible nivell de circulació en els moments fundacionals de la ciutat. Aquest possible nivell de circulació es situaria només a una cota de -60/70 cm respecte la cota de circulació actual.

Els treballs duts a terme han permès documentar una estructura romana amb diferents fases d'ocupació a la sala 1, diverses estructures negatives d'època Baix Imperial a la sala 2, i un nivell de circulació dels moments fundacionals de la ciutat a la sala 3. Tot i que no s'ha pogut determinar de forma concreta els límits del casa romana en direcció sud-est (Principalment degut a l'existència de construccions posteriors, UE1004 i 1024, amb una potència de

fonamentació que supera el 1,7m), si que s'ha evidenciat la inexistència de construccions positives d'època romana a la sala 2 i 3. En aquestes sales s'ha pogut determinar un conjunt d'estructures negatives d'època Baix Imperial. Aquestes estructures estan excavades en el nivell geològic no antropitzat UE 1013, i el nivell UE1056 amb materials del s I dC, està en contacte directe amb el mateix nivell 1013. Es constata així que les estructures positives desapareixen en direcció a l'espai que hauria ocupat el fòrum de la ciutat de Barcino, i d'altra banda, seria a l'espai més proper a la ubicació del fòrum, on apareix l'únic estrat amb material, *in situ*, d'època fundacional. Aquest es troba a una cota superior a de la resta de materials romans localitzat que tenen una cronologia posterior.

Relació estratigràfica de les diferents estructures medievals determinades a les sales 1 i 2.



En els treballs duts a terme a la sala 1 i 2 s'han determinat diferents estructures de cronologia romana i medieval. La manca de materials ceràmics associats, ens impedeix donar una cronologia concreta per totes elles. Únicament l'associació amb estructures similars aparegudes en intervencions properes, així com la seqüència estratigràfica, ens dóna una possible evolució cronològica de les diferents estructures localitzades. Aquesta relació cronològica es fa principalment en base a l'existència del conjunt de sitges empedrades - el conjunt format pels murs UE1004 i 1024-, i el conjunt de murs UE 1007, 1005 i 1003. Dins aquests moments cronològics s'inclouen altres estructures que no tenen relació estratigràfica i que

podrien pertànyer a qualsevol dels dos moments o altres no determinats.

L'estructura més antiga seria la que formarien els murs 1007 i 1003 (no tenim materials ceràmics associats als murs). Aquests estarien delimitant una




estructura de funció indeterminada.

Juntament amb aquesta, podria haver funcionat el conjunt de sitges empedrades UE1015, 1009, 1026, 1032. En els treballs duts a terme a la

intervenció del carrer Sant Honorat núm. 3 es van localitzar sitges empedrades com les que hem localitzat durant els nostres treballs.

En aquella intervenció es van excavar les sitges i es va determinar que tenien un moment d'amortització al segle XIII. El criteri utilitzat per associar dins un mateix context cronològic aquestes estructures, és el fet de que totes elles estan relacionades amb la posterior construcció del conjunt format pels murs UE1004 i 1024, que retallen un gran nombre d'aquestes sitges.



En un segon moment, al mur UE1007 se li adossarà el mur UE 1005 per a la construcció d'una estructura relacionada amb algun tipus de funció hidràulica (La UE1022 revesteix la part interior d'aquesta estructura amb un morter que la impermeabilitza). Per motius de seguretat no es va poder excavar tot el paquet arqueològic que reblia l'interior d'aquesta estructura. El

sediment que farcia aquesta estructura es composava de terra no compactada barrejada amb l'enderroc de la part aèria de la mateixa estructura. No es van recuperar altres materials arqueològics per poder datar l'estructura. Aquest conjunt podria haver funcionat amb la darrera reordenació d'aquest espai, moment en el qual es construeix el conjunt format pels murs 1004 i 1024.



En una cala realitzada entre els murs UE1005 i 1004 es va determinar que els dos tenien uns nivells de fonamentació superior al 1,70m. En cap dels dos murs es va poder arribar a la base de la seva fonamentació.

El conjunt format per aquests murs degué ser una estructura d'una magnitud considerable si tenim en compte per una banda l'amplada dels dos murs, de 140cm, i per d'altre la potència dels seu fonaments, de més de 170cm (aquesta no es va poder



determinar totalment per qüestions de seguretat quan es va realitzar una cala entre els murs UE 1004 i 1005). Aquests dos murs transcorren de forma transversals a la sala 1 i 2, en direcció nord-oest.

En el costat sud-oest del mur UE1024 trobem el tancament en direcció al mur UE1004. No es pot determinar el tancament

en aquests darrers degut a l'existència d'una xemeneia de la construcció posterior del Palau de la Generalitat. Relacionat amb aquesta estructura es determina un nivell de circulació UE1047 i 1055. Aquests es localitzen a l'espai interior de l'estructura, al costat del mur UE1004. Coincidint amb la mateixa cota del paviment es detecta la presència d'un bloc enlluït en el mateix espai interior de l'estructura, al mur UE1004. Aquests dos murs tenen continuïtat en els dos murs localitzats en les intervencions dutes a terme a principis del segle XX per Puig i Cadafalch. No es localitzen possibles accessos a l'estructura, aquests es podrien localitzar en una cota més elevada i haver desaparegut, o localitzar-se en el seu extrem nord-est o sud-est. L'existència de l'edifici del Palau per sobre d'aquesta estructura en el costat sud-oest, ens impedeix determinar amb seguretat si en aquest espai hi havia un accés. Però semblaria lògic que aquest es trobés en el carrer de Sant Honorat. L'accés pel costat nord-oest implicaria l'existència d'un carrer, del que no tenim dades. El tancament d'aquesta estructura pel seu costat nord-oest donaria sentit al fet que durant la intervenció duta a terme a la zona de l'arxiu l'any 1989, no es localitzés la continuïtat d'aquests murs.



El mur UE1024 talla dues de les sitges empedrades, així la seva construcció s'ha de situar amb posterioritat al segle XIII, moment d'amortització de les sitges. L'estructura delimitada per les UE1004 i 1024 es va dur a terme entre el segle XIV i el segles XV-XVI, moment de construcció d'aquesta zona del Palau. La manca de materials associats ens impedeix donar una cronologia i funció més concreta per aquesta estructura.

Altres estructures localitzades.

En el transcurs dels treballs s'han localitzat altres estructures aïllades que no guarden cap tipus de relació amb la resta de construccions localitzades. La manca de materials ceràmics associats ens impedeix donar una cronologia concreta per cadascuna de les estructures.

El mur UE 1049 podria haver funcionat en el mateix moment en que funcionen el conjunt de sitges empedrades, per deixar de tenir funcionalitat en el moment de construcció del conjunt format per els murs UE1004 i 1024. Seguint l'orientació del mur UE 1049, semblaria que aquest estaria retallat pel mur UE1004.

El mur UE 1033 és un altre element que es troba totalment aïllat. Talla una de les fosses de la sala 2 que possiblement s'amortitzen al segle VI dC. No es tenen dades per concretar el moment d'utilització d'aquest mur. Posterior al segle VI, aquest tindria una cronologia d'època medieval indeterminada, anterior a la construcció del Palau.

Nivell Geològic "Blanc".



A les tres sales on s'han desenvolupat els treballs s'ha determinat la presència d'un nivell geològic blanc. Aquest s'estén a les tres sales, essent molt clara la seva presència a la sala 2 i 3. En aquestes dues sales aquest estrat apareix a partir de la cota -30/40cm respecte el nivell de circulació. En una cala realitzada al final de

l'estructura 1010 s'ha pogut determinar que la potència d'aquests nivells arribava a superar el metre. Per sota d'aquest estrat es determina la successió de petits estrats arqueològicament estèrils.

Finalment apareix un estrat de sorres netes compactades de gra fi i color verdós.



Aquest nivell blanc també apareix a la sala 1, UE 1043, per sota del primer nivell de circulació. La cota d'aparició del estrat és aquí inferior ja que aquest espai està molt alterat per l'existència d'una estructura d'hàbitat d'època antiga. Els murs d'aquesta estructura retallen el nivell blanc sense arribar a travessar-lo. Es realitza una petita cala i es comprova que per sota apareix també el nivell de sorra registrat a la cala de la sala 2. En aquesta cala es determina que la potència del nivell blanc és d'uns 30cm.

Analitzat amb microscopi, es pot observar clarament que els principals components són calç i sorra.

Materials arqueològics.

Els materials recuperats en aquesta intervenció tenen una cronologia molt ampla que va des del segle I dC. fins a època contemporània.

Pel que respecta a època romana, s'han distingit clarament tres moments.

El més antic vindria representat pels materials localitzats a la UE 1056 a la sala 3. Aquest està representat per un conjunt de materials amb una cronologia que arriba fins a mitjans del segle I dC. La categoria més nombrosa és la de la ceràmica comuna, tant la oxidada com la de cocció reduïda. Es tracta sobretot de petites gerres, bols i olles. La ceràmica de cuina i les parets fines (formes Mayet 12 i 5) també hi són presents. Pel que fa a la categoria amfòrica, la més abundant és la produïda a la Tarragonesa. S'han recuperat diversos fragments d'aquesta producció, un pivot i una nansa de la forma Pascual 1. També hi són presents fragments d'àmfores de la bètica. Pel que fa als materials d'importació destaca la presència d'un fragment de vora i una nansa d'àmfora de Cos.

En un segon moment trobaríem els materials que amortitzen el primer nivell de circulació (UE1030). Aquest està representat per un conjunt de materials amb

una cronologia que arriba fins el segle V dC. Els materials més representatius són les sigilates africanes Hayes 50, 53B i 61. Destaca d'aquest nivell el gran nombre de fragments d'estucs pintats (27).

En un tercer moment trobaríem els materials que amortitzarien el segon nivell de circulació de l'estructura romana de la sala 1 (UE 1027-1029-1028-1048). Aquest està representat per un conjunt de materials amb una cronologia que arriba fins a la segona meitat del segle VII dC. Els materials més representatius d'aquest moment són materials de procedència africana, representats per àmfores del tipus Keay LXII, LV, LXI i XXXV, LR4, terra sigilata africana D; Hayes 99, 104, 99, 91B, 91C, 61, 58B, 60, 59.9 i 76, ceràmica africana de cuina Ostia.III.267, Hayes 23.B, Ostia.I.261, Ostia.III.261, Ostia.III.332, Ostia.IV.58(Veure annex inventari materials). En aquest conjunt d'estrats s'han trobat altres materials no ceràmics, fragments de vidre que podrien pertànyer a plats i petites gerres i gots. També s'han localitzat diverses monedes de Bronze, degut el seu deteriorat estat no s'han pogut identificar. Destaca també la localització de materials relacionats amb les arts de la pesca, dos hams i un pes de xarxa ceràmic. Són nombroses també les restes de malacofauna localitzades a la UE 1029, representades principalment per un conjunt de 32 ostres, aliment ja alabat per el poeta Ausoni al segle IV dC.

Pel que fa a materials d'altres períodes, cal remarcar l'absència de materials medievals. El materials apareguts d'època moderna estan representats gerres, olles i gibrells, vidrats verds i marrons.

8. BIBLIOGRAFIA.

Ainaud, 1988. El Palau de la Generalitat. Barcelona.

Casas J., Ruiz de Arbulo Bayona J. 1997 *Ritos domésticos y cultos funerarios: ofrendas de huevos y gallináceas en villas romanas del territorio emporitano (s. III d. C.)* Pyrenae: revista de prehistòria i antiguitat de la Mediterrània Occidental, Núm. 28, pàg. 211-227

D.D.A.A. 1983 *Dicocer. Dictionnaire des Céramiques Antiques (VIIème s.av.n.è – VIIème s.de.n.è) en Méditerranée nord-occidentale (Provence, Languedoc, Ampurdan)*, Lattara 6, Lattes.

Hayes, J.W. 1972 Late Roman Pottery. The British School at Rome, London.

Keay, S.J. 1984 *Late Roman Amphorae in the Western Mediterranean. A typology and economic study: the Catalan evidence.* BAR International Series, 196, Oxford.

Miró, B. i Raya, M. 1989. Memòria de la intervenció arqueològica a la plaça de Sant Miquel. Centre d'Arqueologia de la ciutat.

Pallarès, 1975. La topografia i els orígens de la Barcelona romana. Cuadernos de arqueologia e historia de la ciudad, núm. XVI pàg. 5-48, Barcelona.

Puig i Cadafalch i Miret Sans, 1911. El Palau de la Diputació del General de Catalunya. Anuari de l'institut d'estudis catalans, pàg. 385-486, Barcelona.

Rubio y Cambroner, 1950. La diputacions General de Cataluña en los siglos XV y VXI. Vol.II.

Rubio y Cambroner, 1952. El Palacio de la Excelentísima Diputación Provincial de Barcelona. Barcelona.

Sardà M., 1988 Memòria dels treballs del seguiment arqueològic a les obres d'adequació de les instal·lacions elèctriques al Palau de la Generalitat. Centre d'Arqueologia de la Ciutat. Inèdit.

Sardà M., 1989 Memòria dels treballs de seguiment arqueològic a les obres de readequació dels locals de l'arxiu al Palau de la Generalitat. Centre d'Arqueologia de la Ciutat. Inèdit.

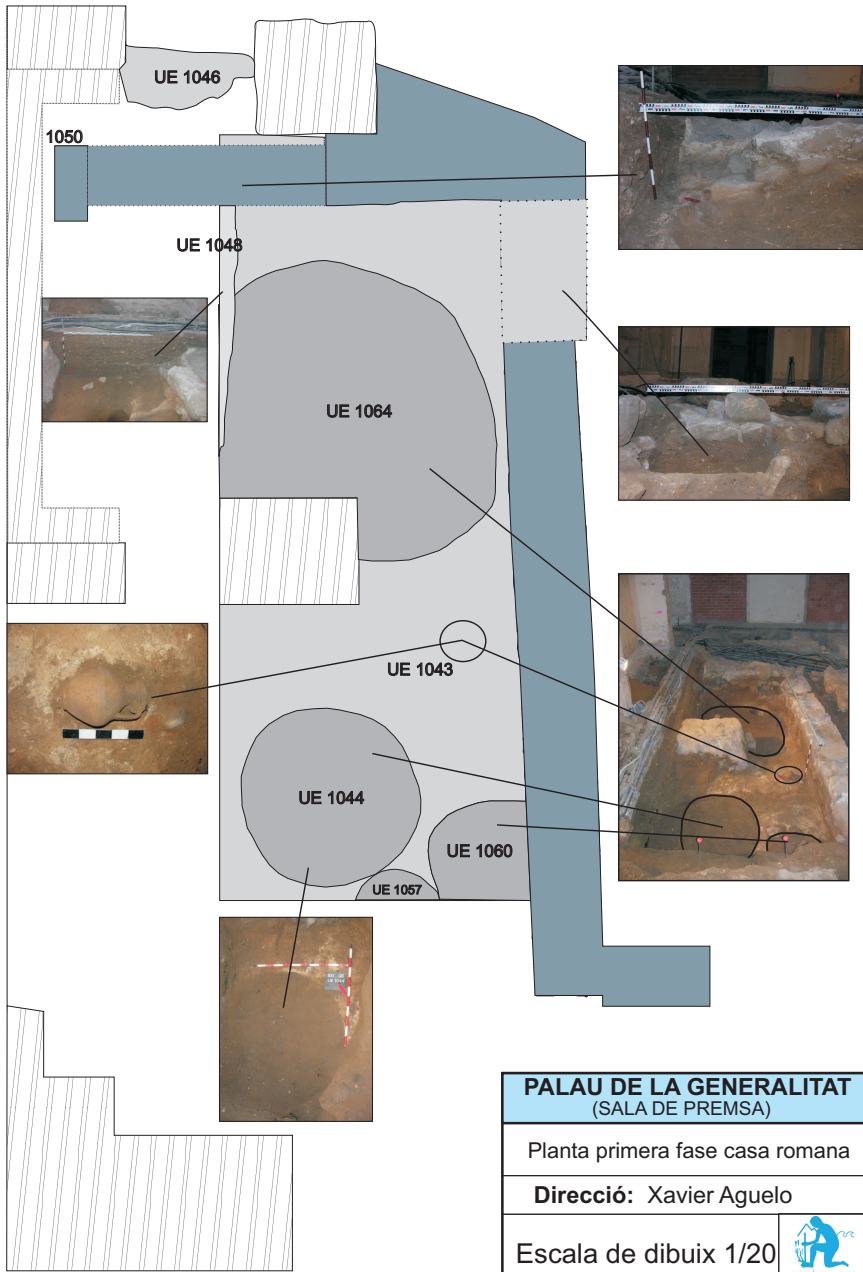
Sardà M., 1989 Memòria del sondeig arqueològic realitzat a la sala arxiu del Palau de la Generalitat. Centre d'Arqueologia de la Ciutat. Inèdit.

SCILLIANO, M.; SIBELLA, P. *Amphores, comment les identifier*, Edisud, 1991.

TED'A. 1989 *Un abocador del segle V dC en el Fòrum Provincial de Tàrraco*, Memòries d'Excavació, 2.

ANNEX 1. PLANIMETRIES.

0 m
2 m
5 m
10 m



PALAU DE LA GENERALITAT
(SALA DE PREMSA)


Planta primera fase casa romana

Direcció: Xavier Aguelo

Escala de dibuix 1/20



0 m
2 m
5 m
10 m





PALAU DE LA GENERALITAT
(SALA DE PREMSA)

Planta segona fase casa romana



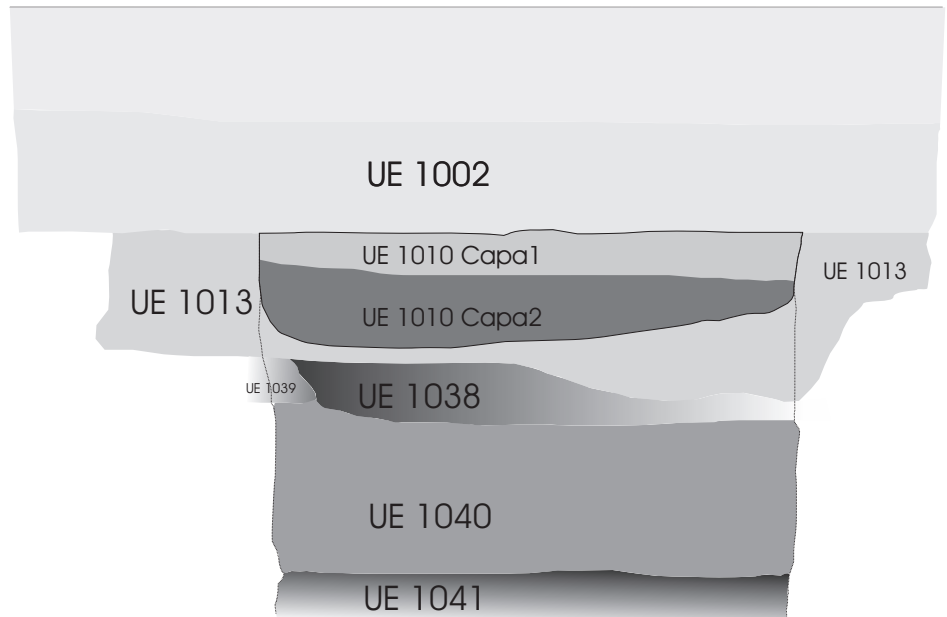
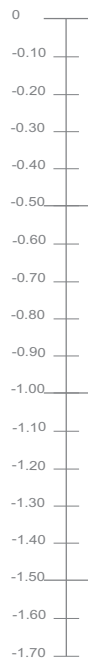

Direcció: Xavier Aguelo

Escala de dibuix 1/20





SECCIÓ A-A'



PALAU DE LA GENERALITAT
(SALA DE PREMSA)

Planta i secció estructura 1010 i cala.

Direcció: Xavier Aguelo




Cotes en referència a l'antic paviment

E:





NOMENCLATURA

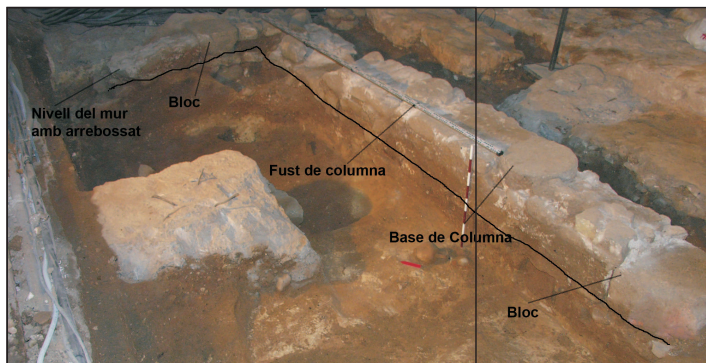
-  Intervenció 2008
-  intervenció 1989
-  Intervenció 1907/09

PLANTA DEL PALAU DE LA GENERALITAT INTERVENCIÓ: SALA DE PREMSA 100/08

Inserció de les troballes medievals
amb intervencions anteriors
(Planta base extretat del treballs realitzats al 1907/1909)

Direcció: Xavier Aguelo






Estructures positives
i negatives Baix
Imperials



Estructures negatives
Baix Imperials i materials
Alt Imperials *in Situ*



PALAU DE LA GENERALITAT (SALA DE PREMSA)	
Planta ciutat romana/ Palau Generalitat/Excavació	
Direcció: Xavier Aguelo	
	



NOMENCLATURA

- Estructura murària romana
- Murs medievals
- Sitjes medievals
- Fonamentació Palau i Serveis
- Estructures negatives romanes
- Paviment medieval

PALAU DE LA GENERALITAT (SALA DE PREMSA)

Planta general

Direcció: Xavier Aguelo




Escala de dibuix 1/20



0 m 2 m 5 m 10 m



NOMENCLATURA

-  Murs medievals
-  Sitjes medievals
-  Fonamentació Palau i Serveis

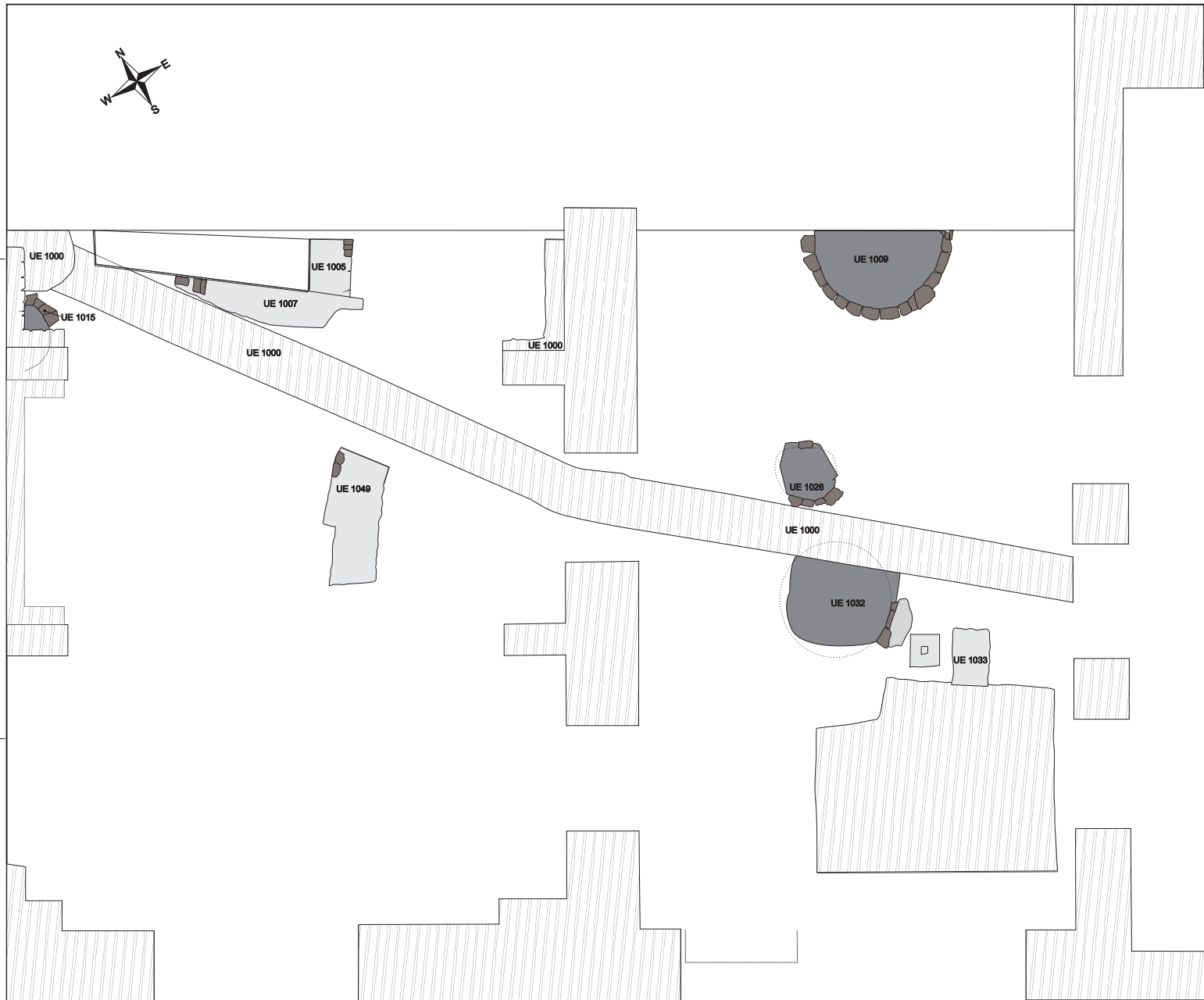
PALAU DE LA GENERALITAT (SALA DE PREMSA)

Planta 1 època medieval




Direcció: Xavier Aguelo

Escala de dibuix 1/20





NOMENCLATURA

-  Murs medievals
-  Sitjes medievals
-  Fonamentació Palau i Serveis

PALAU DE LA GENERALITAT (SALA DE PREMSA)

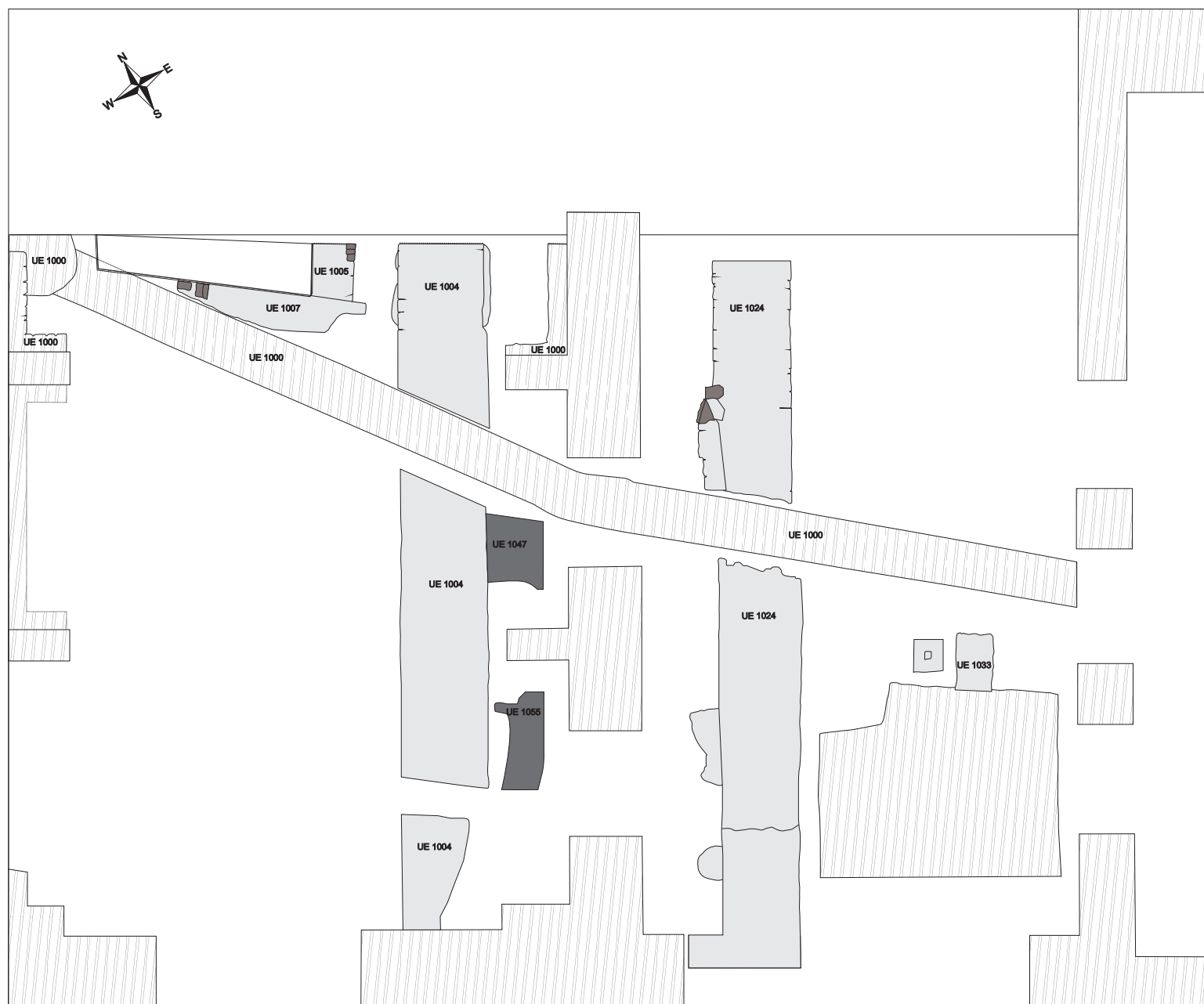
Planta 2 època medieval

Direcció: Xavier Aguelo

Escala de dibuix 1/20



0 m 2 m 5 m 10 m



NOMENCLATURA	
	Fonamentació Palau i Serveis
	Murs medievals
	Paviment medieval

PALAU DE LA GENERALITAT (SALA DE PREMSA)	
Planta 3 època medieval	
Direcció: Xavier Aguelo	
Escala de dibuix 1/20	



0 m 2 m 5 m 10 m

NOMENCLATURA

- Estructura murària romana
- Fonamentació Palau i Serveis
- Estructures negatives romanes


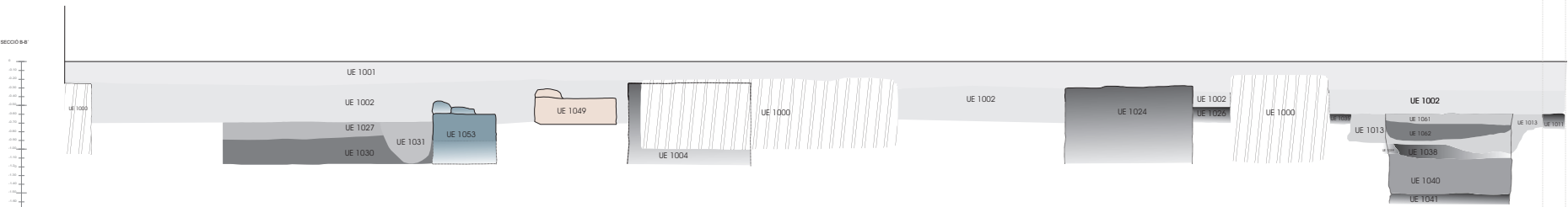
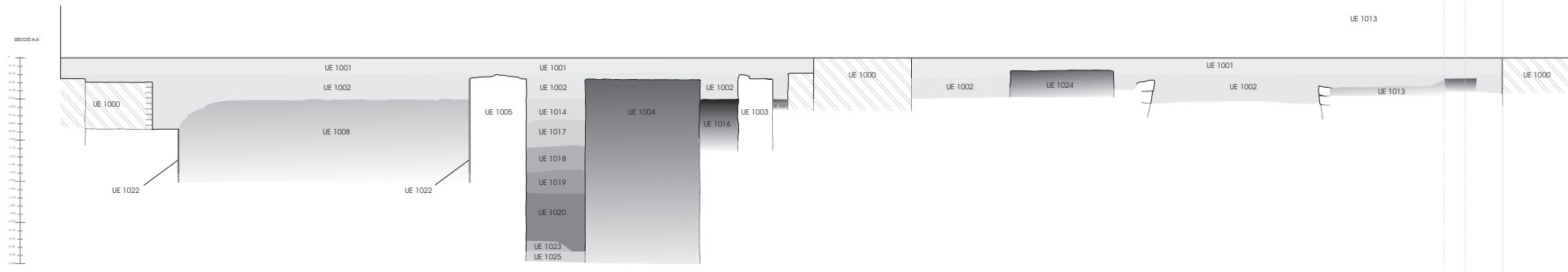
PALAU DE LA GENERALITAT (SALA DE PREMSA)

Estructures romanes

Direcció: Xavier Aguelo


Escala de dibuix 1/20





PALAU DE LA GENERALITAT (SALA DE PREMSA)		
<h2>Seccions generals</h2>		
Direcció: Xavier Aguelo		
Cotes en referència a la cota de circulació	Escala de dibuix 1/20	

-0.00
-0.10
-0.20
-0.30
-0.40
-0.50
-0.60
-0.70
-0.80
-0.90
-1.00
-1.10
-1.20
-1.30



PALAU DE LA GENERALITAT
(SALA DE PREMSA)

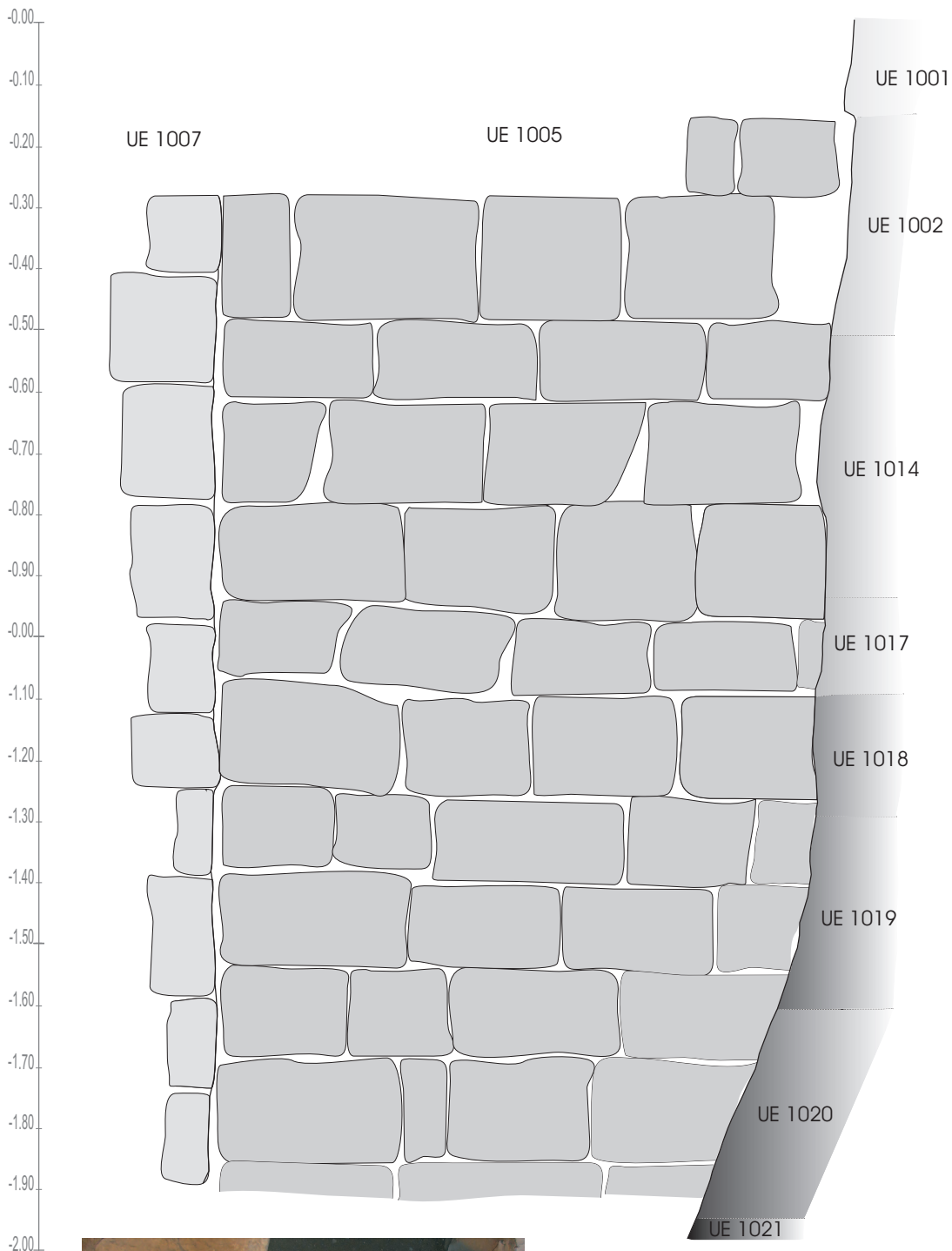
Alçat est mur UE 1003

Direcció: Xavier Aguelo

Cotes en referència
a l'antic paviment

E:






PALAU DE LA GENERALITAT (SALA DE PREMSA)		
Alçat est mur UE 1005		
Direcció: Xavier Aguelo		
Cotes en referència a l'antic paviment	E:	 ARQUEOLÒGIC TERRA SIB S.L.

ANNEX 2. MATERIAL ARQUEOLÒGIC.

Memòria Palau de la Generalitat, Sala de Premsa 100/08
(Barcelona -Barcelonès)



Memòria Palau de la Generalitat, Sala de Premsa 100/08
(Barcelona -Barcelonès)



Memòria Palau de la Generalitat, Sala de Premsa 100/08
(Barcelona -Barcelonès)



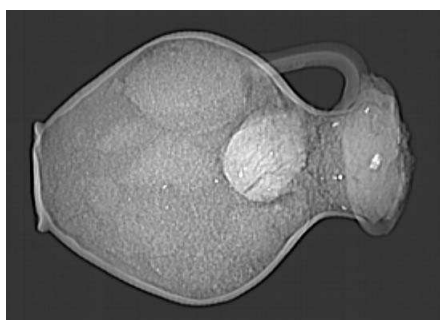
Memòria Palau de la Generalitat/Sala de Premsa/100-08 (Barcelona -Barcelonès)



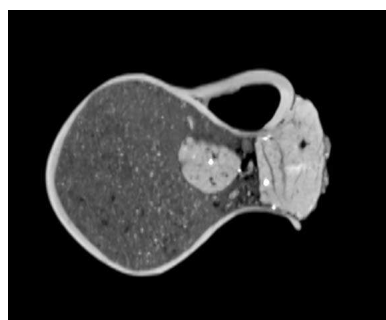
foto gerra1



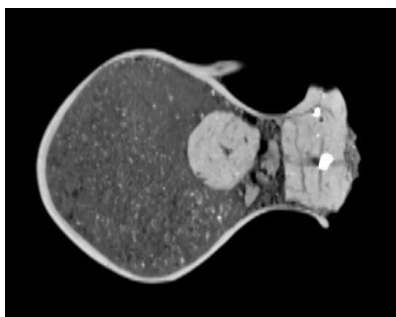
foto gerra2



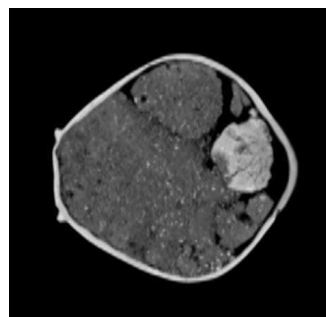
Radiografia



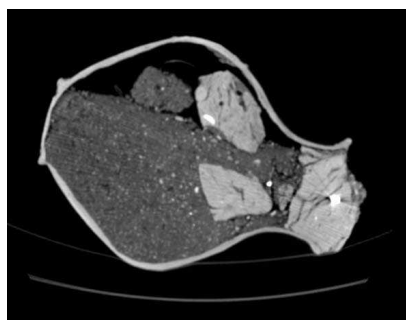
tac1



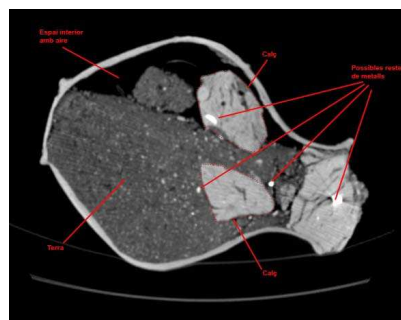
tac2



tac3




tac4




tac4 copia



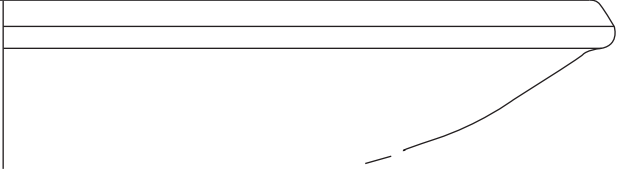
100/08-1027-1




100/08-1027-2



100/08-1027-4



100/08-1027-6



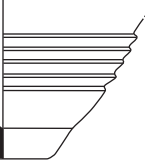
100/08-1027-7



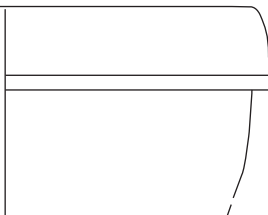
100/08-1027-8



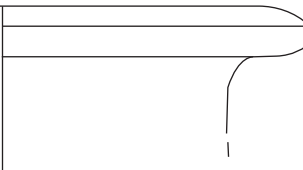
100/08-1027-9



100/08-1027-10



100/08-1027-11

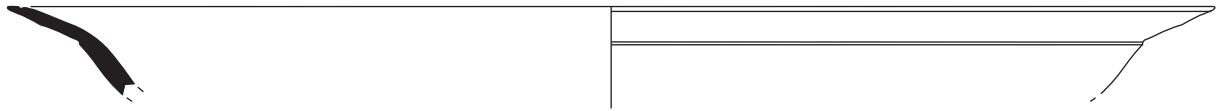


JACIMENT: Palau de la Generalitat

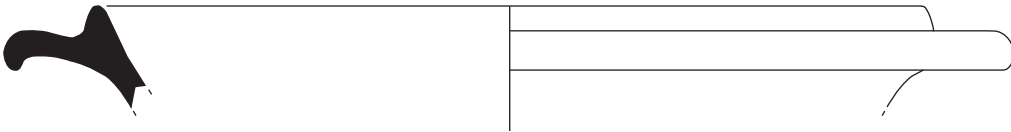
NÚM. D'INTERVENCIÓ: 100/08

LÀMINA 1

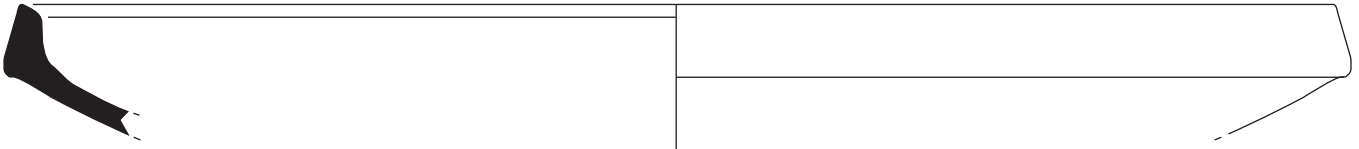




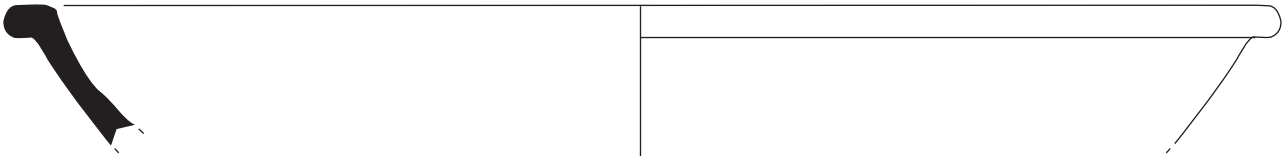
100/08-1029-1



100/08-1029-2



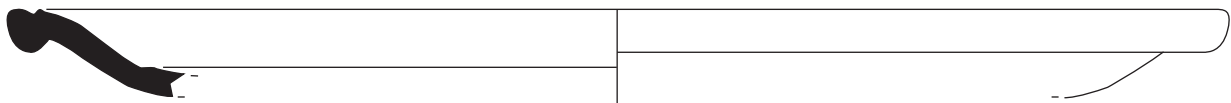
100/08-1029-3




100/08-1029-4



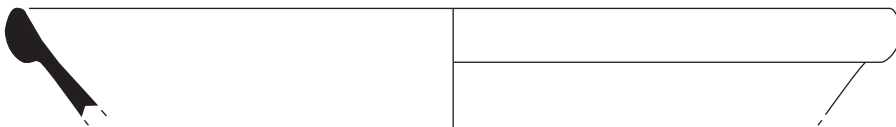
100/08-1029-6



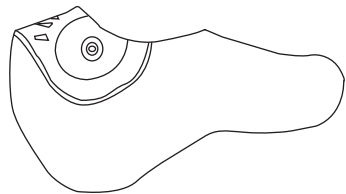
100/08-1029-7



100/08-1029-3



100/08-1029-11



100/08-1029-8

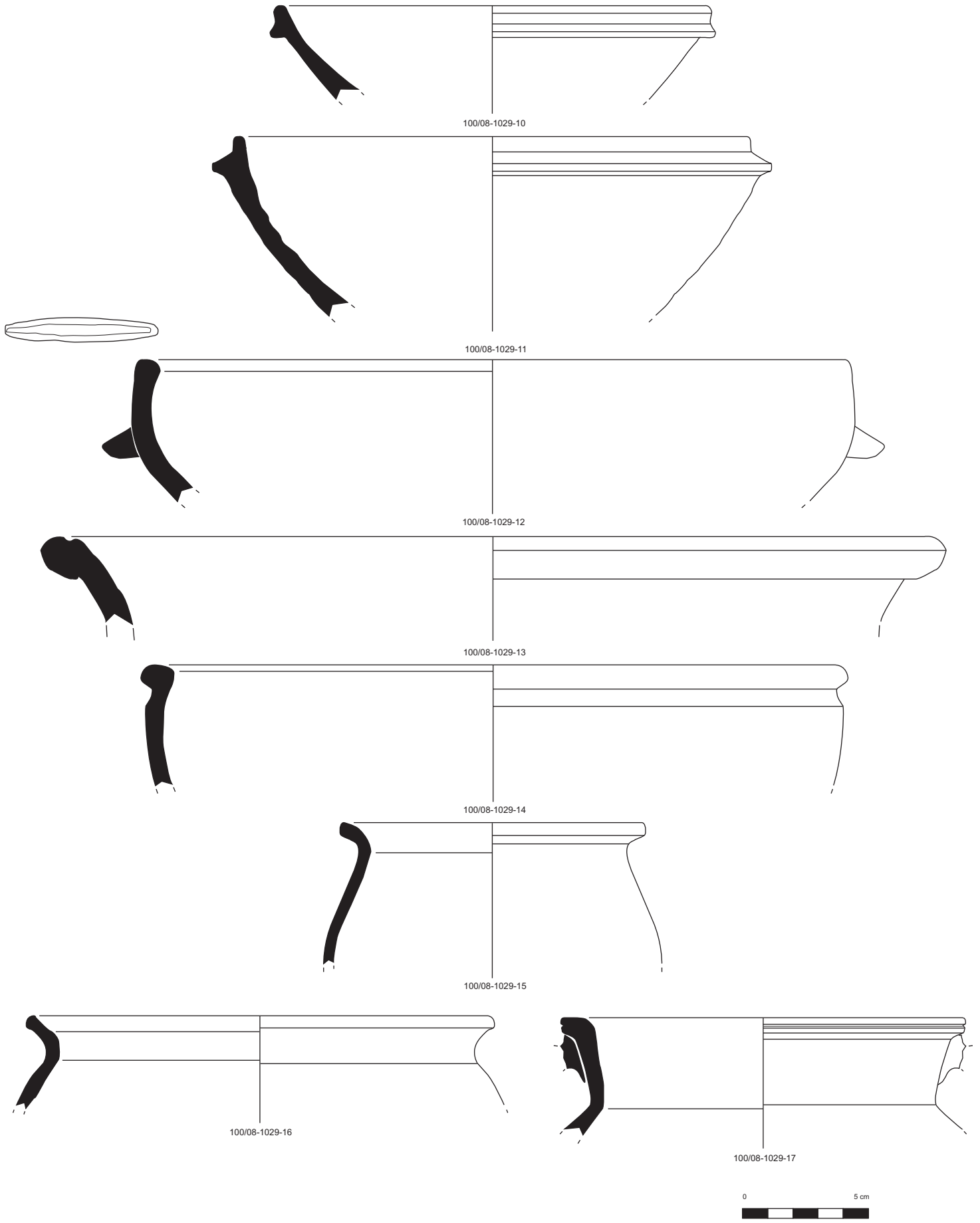


JACIMENT: Palau de la Generalitat

NÚM. D'INTERVENCIÓ: 100/08

LÀMINA 2



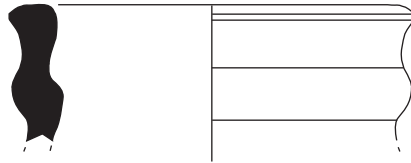


JACIMENT: Palau de la Generalitat


NÚM. D'INTERVENCIÓ: 100/08

LÀMINA 3

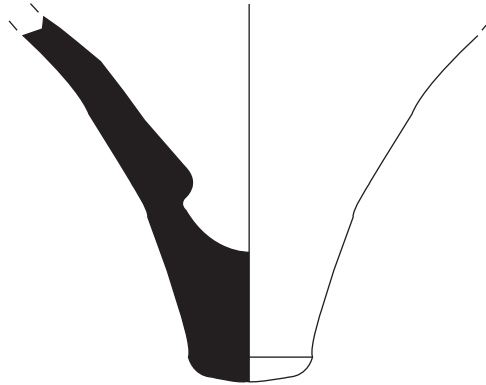




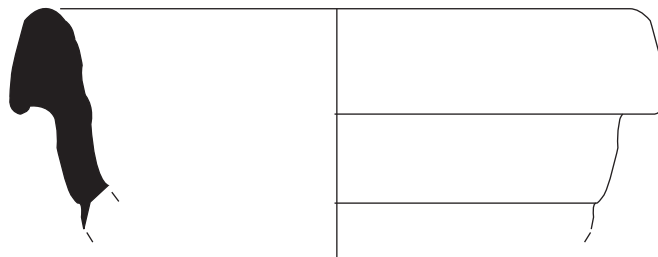
100/08-1029-12



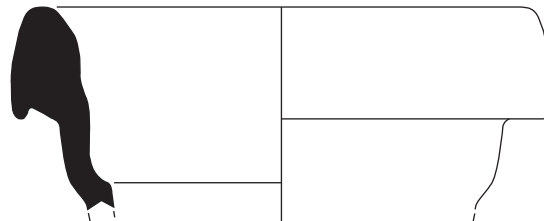
100/08-1029-18



100/08-1029-19



100/08-1029-20



100/08-1029-21

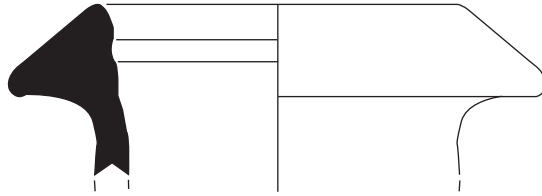


JACIMENT: Palau de la Generalitat

NÚM. D'INTERVENCIÓ: 100/08

LÀMINA 4






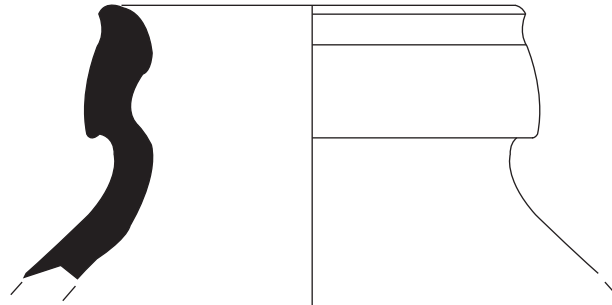
100/08-1029-22



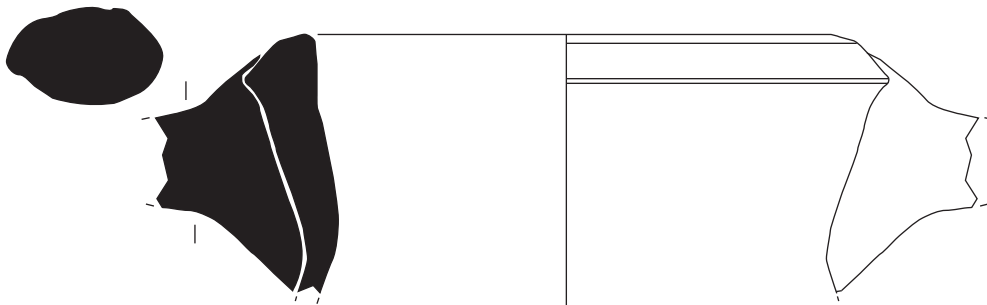
100/08-1029-23



100/08-1029-24



100/08-1029-25



100/08-1029-26



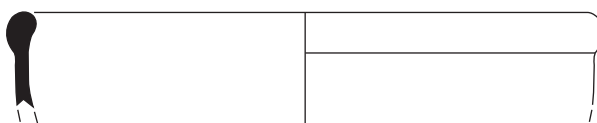
JACIMENT: Palau de la Generalitat
NÚM. D'INTERVENCIÓ: 100/08

LÀMINA 5

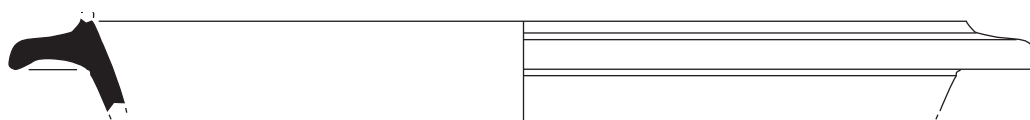




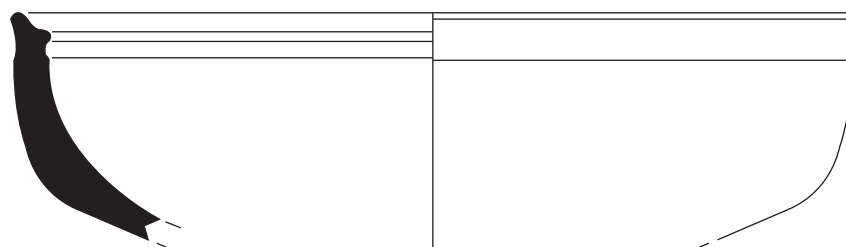
100/08-1030-2



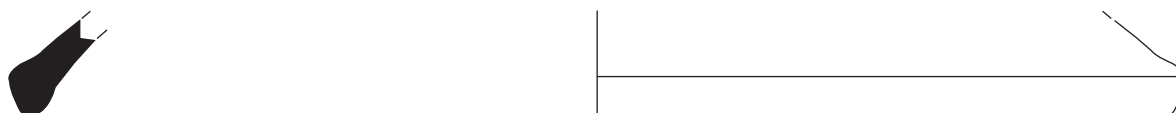
100/08-1030-3



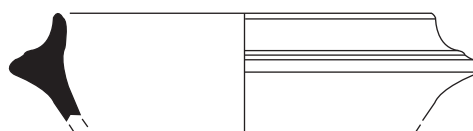
100/08-1030-4



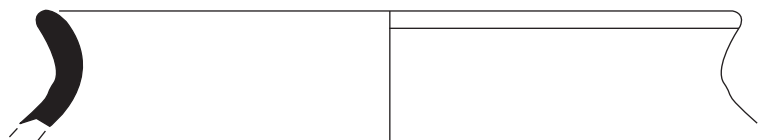
100/08-1030-6



100/08-1030-7



100/08-1030-8



100/08-1030-9

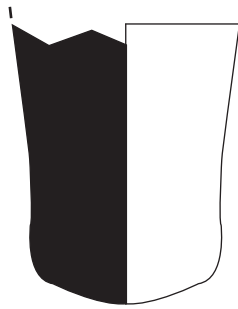


JACIMENT: Palau de la Generalitat

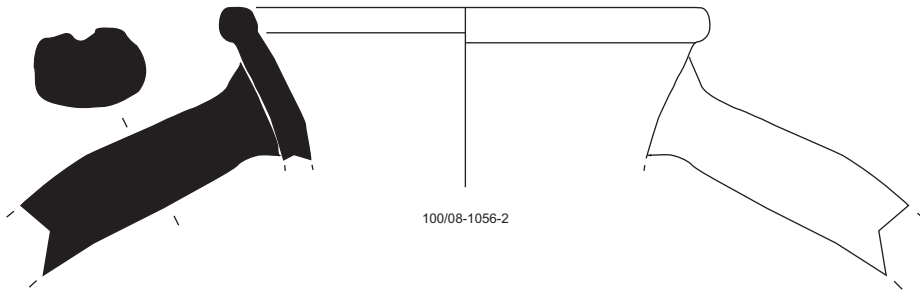
NÚM. D'INTERVENCIÓ: 100/08

LÀMINA 6







100/08-1056-1



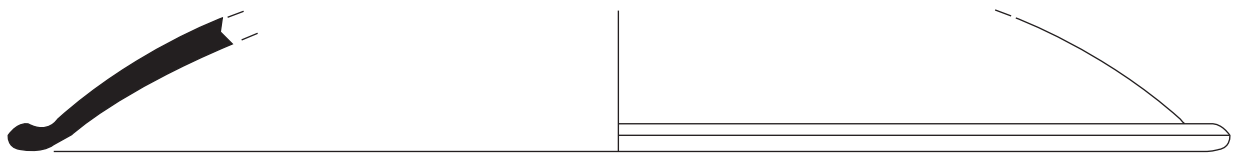
100/08-1056-2



100/08-1056-3



100/08-1056-4



100/08-1056-5



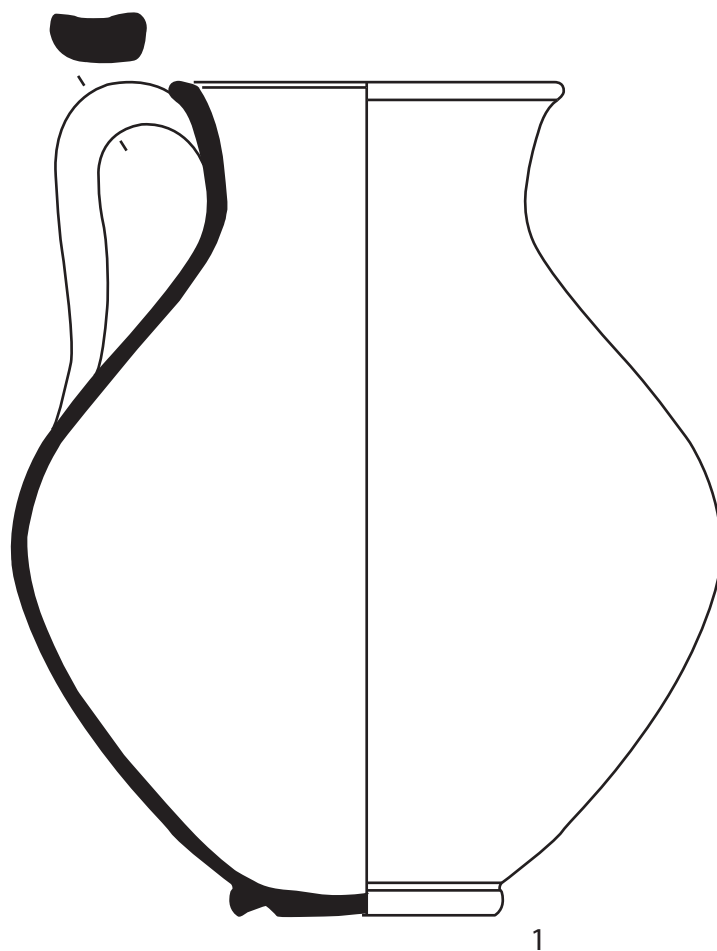
100/08-1056-6



JACIMENT: Palau de la Generalitat
NÚM. D'INTERVENCIÓ: 100/08

LÀMINA 7





PALAU DE LA GENERALITAT (BARCELONA - BARCELONÈS)

U.E. 1030

Figura 1: Gerra de ceràmica comuna oxidada

Escala 1:50



ANNEX 3. INVENTARI MATERIALS.

U.E.	Núm.	Fr...	Class.	Def. Fra...	Tipo	Tèc...	Pasta	Decoració Int.	Decoració Ext.	Acabats I...	Acabats Ext.	Cron...	Obser
1014		1	13115	FO									DECORACIÓ GLAZTÖNFILM
1014		1	13312	NA									
1014		1	13250	SN									
1014		2	13400	SN									
1014		1	13310	SN									
1014		1	13317										
1014		1	13251	NA	GER								
1014		1	14003	FO									VIDRAT VERD
1014		3	14003	SN									VIDRAT VERD
1014		1	14003	SN									VIDRAT MELAT
1014		1	14003	SN									VIDRAT MELAT
1014		1	14102	SN									
1021		2	13400	VO	OLL								PERFIL EN S
1021		1	50015										
1027		118	13312	SN									
1027		7	13309	SN									
1027	15	1	13313										
1027		2	13310	SN									
1027		6	13300	SN									
1027		3	13115										
1027		5	13258	SN									
1027		3	13252	SN									
1027		46	13250	SN									
1027		20	13260	SN									
1027		1	13250	SN							ES		
1027		14	13250	SN									PAREDS ESTRIADES
1027		5	60054										
1027		13	60051	SN									
1027	1	1	13115	VO	H. 91B							380/500	
1027	2	1	13115	VO	H. 104							500/625	
1027	3	1	13115	VO	H.99							500/620	
1027	4	1	13115	VO	H. 87							450/550	
1027	5	1	13115	VO	H. 80B							500/530	

U.E.	Núm.	Fr...	Class.	Def. Fra...	Tipo	Tèc...	Pasta	Decoració Int.	Decoració Ext.	Acabats I...	Acabats Ext.	Cron...	Observacions
1029		3	60054										GLYCIMERIS
1029		407	13312	SN									
1029		30	13309	SN									
1029		45	13313	SN									
1029		30	13310	SN									
1029		3	13303	SN									
1029		10	13300	SN									
1029		107	13402	SN									
1029		4	13400	SN									
1029		165	13250	SN									
1029		12	13258	SN									
1029		1		FO									
1029		1	13104	SN									
1029		2	13106	SN									
1029		3	13320	SN									
1029		2	13258	VO	OST.III.267								
1029		1	13258	VO	H. 23B							150/220	
1029		3	13258	VO	OST.I.261							400/500	
1029		2	13258	VO	OST.III.332							300/500	
1029		1	13258	VO	OST.IV.58								
1029		1	13258	VO	ATL.CVII.12								
1029		1	13258	VO	OST.T,273								
1029		2	13258	FO									
1029	1	1	13115	VO	H.99							500/620	
1029		2	13115	VO	H.99							500/620	
1029	2	1	13115	VO	H.91B							380/500	
1029		1	13115	VO	H.91C							500/600	
1029	3	2	13115	VO	H.61							325/475	
1029	4	1	13115	VO	H.58B							290/375	
1029		1	13115	VO	H.87							450/550	
1029	5	1	13115	FO				X					FONS AMB DECORACIÓ DE PA...
1029	6	1	13115	VO	H.60							350/450	
1029		1	13115	VO	H.59.9							320/420	

U.E.	Núm.	Fr...	Class.	Def. Fra...	Tipo	Tèc...	Pasta	Decoració Int.	Decoració Ext.	Acabats I...	Acabats Ext.	Cron...	Obser
1056		3	13250	VO	GER								
1056		3	13250	NA	GER								
1056		1	13250	FO	GER								
1056		1	13250	VO	AMP								
1056		3	13250	VO	GIB								
1056		1	13260	VO	OLL								
1056		1	13260	VO	CSS								
1056		1	13260	FO									
1056		48	13310	SN									
1056		3	13303	SN									
1056		3	13306	SN									
1056		3	13302	SN									
1056		11	13309	SN									
1056		37	13250	SN									
1056		4	13250	SN									
1056		3	13251	SN									
1056	1	1	13310	PI									
1056		2	13310	PI	PASC.1							-50/50	
1056		9	13310	NA	PASC.1							-50/50	
1056		1	20002	ESR									
1056		27	60051	SN									
1056		1	60054	SN									
1061		27	60051	SN									
1061		21	13321	SN									
1061		1	13310	SN									
1061		3	13309	SN									
1061		2	13307	SN									
1061		9	13250	SN									
1061		17	13260	SN									
1061		1	13258	SN									
1061		3	13250	SN							ES		
1061		2	13250	SN									
1061		1	13258	VO	H. 23A							380/500	

ANNEX 4. INVENTARI UE.

PALAU DE LA GENERALITAT (SALA DE PREMSA) - ACTUACIÓ 100/08



U. E. Àmbit

Cota superior

Cota inferior

Descripció

En aquesta u.e. s'inclouen tots els elements de fonamentació i sustentació de l'edifici, parets, reformes estructurals, blocs de formigó i serveis en ús de l'edifici (del segle XVI al segle XX).

Color estrat

Consistència

Conservació

Factura/

Component geològic

Natura

Cobert per

Reblert per

Tallat per

Se li entrega

Se li assenta

Se li recolza

- Revestiment
- Prep paviment
- Reparació
- Rebliment
- Cont enterrament
- Contingut sitja
- Contingut retall
- Mur
- Lloses
- Sitja
- Enterrament
- Paviment
- Retall
- Obertura constructiva
- Cobertura
- Imprompta
- Arc
- Forn
- Dintell

Interpretació

Gràcies a la documentació existent i consultada podem afirmar que aquests elements de sosteniment formarien part del Palau ja desde el segle XVI, moment en que existeix una ampliació del mateix cap a l'oest i te una perllongació fins als nostres dies.

Cobreix a

Revesteix a:

Rebleix a

Igual a:

Talla a

Se li encaixa a:

S'entrega a

S'encaixa a:

S'assenta en

S'adossa a:

Es recolza en

Se li adossa:

Se li obre:

S'obre a:

Documentació

Plantes Seccions Alçats

Observacions

Fotografia:

Imatge

Cronologia Data

Arqueòleg/a

PALAU DE LA GENERALITAT (SALA DE PREMSA) - ACTUACIÓ 100/08



U. E. Àmbit

Cota superior

Cota inferior

Descripció

Pavimentació actual de l'edifici en la que en alguns casos és rajol (blanc o negre), en formigonat o en parquet. Aquest paviment actual s'ha emprat com a cota zero.

Color estrat

Consistència

Conservació

Factura/

Component geològic

Natura

Cobert per

Reblert per

Tallat per

Se li entrega

Se li assenta

Se li recolza

- Revestiment
- Prep paviment
- Reparació
- Rebliment
- Cont enterrament
- Contingut sitja
- Contingut retall
- Mur
- Lloses
- Sitja
- Enterrament
- Paviment
- Retall
- Obertura constructiva
- Cobertura
- Imprompta
- Arc
- Forn
- Dintell

Interpretació

Cobreix a

Revesteix a:

Rebleix a

Igual a:

Talla a

Se li encaixa a:

S'entrega a

S'encaixa a:

S'assenta en

S'adossa a:

Es recolza en

Se li adossa:

Se liobre:

S'obre a:

Documentació

Plantes Seccions Alçats

Observacions

Fotografia:

Imatge

Cronologia Data

Arqueòleg/a

PALAU DE LA GENERALITAT (SALA DE PREMSA) - ACTUACIÓ 100/08



U. E. Àmbit

Cota superior

Cota inferior

Descripció

Preparació del paviment actual de l'edifici del Palau. Aquest nivell està compost per terres marrons i clares barrejades amb petits blocs de pedra, material ceràmic i molta runa (totxo, ciment ràpid, etc...). Serveix de base d'anivellament al paviment.

Color estrat

Consistència

Conservació

Factura/

Component geològic

Natura

Cobert per

Reblert per

Tallat per

Se li entrega

Se li assenta

Se li recolza

- Revestiment
- Prep paviment
- Reparació
- Rebliment
- Cont enterrament
- Contingut sitja
- Contingut retall
- Mur
- Lloses
- Sitja
- Enterrament
- Paviment
- Retall
- Obertura constructiva
- Cobertura
- Imprompta
- Arc
- Forn
- Dintell

Interpretació

Cobreix a

Revesteix a:

Rebleix a

Igual a:

Talla a

Se li encaixa a:

S'entrega a

S'encaixa a:

S'assenta en

S'adossa a:

Es recolza en

Se li adossa:

Se liobre:

S'obre a:

Documentació

Plantes Seccions Alçats

Observacions

Fotografia:

Imatge

Cronologia

Data

Arqueòleg/a

PALAU DE LA GENERALITAT (SALA DE PREMSA) - ACTUACIÓ 100/08



U. E. Àmbit

Cota superior

Cota inferior

Descripció

Mur de quasi bé metre i mig de llargada i 60 cm d'amplada en direcció nord-est sud-oest que s'entrega a 1007 i paral·lel a 1005. La factura és de blocs de pedra escairats lligats amb morter de calç. No s'ha pogut documentar la seva fondària.

Color estrat

Consistència

Conservació

Factura/

Component geològic

Natura

Cobert per

Reblert per

Tallat per

Se li entrega

Se li assenta

Se li recolza

- Revestiment
- Prep paviment
- Reparació
- Rebliment
- Cont enterrament
- Contingut sitja
- Contingut retall
- Mur
- Lloses
- Sitja
- Enterrament
- Paviment
- Retall
- Obertura constructiva
- Cobertura
- Imprompta
- Arc
- Forn
- Dintell

Interpretació

Podria ser un límit d'una estança anterior a l'ampliació del Palau. Segurament un mur d'habitació. Aquesta queda tallada alhora per un gran mur de 150 cm d'amplada (1004).

Cobreix a

Revesteix a:

Rebleix a

Igual a:

Talla a

Se li encaixa a:

S'entrega a

S'encaixa a:

S'assenta en

S'adossa a:

Es recolza en

Se li adossa:

Se liobre:

S'obre a:

Documentació

Plantes Seccions Alçats

Observacions

Fotografia:

Imatge

Cronologia Data

Arqueòleg/a

PALAU DE LA GENERALITAT (SALA DE PREMSA) - ACTUACIÓ 100/08



U. E. Àmbit

Cota superior

Cota inferior

Descripció

Mur de grans dimensions, d'uns 11 metres aprox. de llargada, 140 cm d'amplada i 170 cm d'alçada confirmada i no exhaurida per la dificultat d'excavació. Facturada amb blocs calcaris escairats en quadre o rectangle, morter de calç i fragments de totxo.

Color estrat

Consistència

Conservació

Factura/

Component geològ

Natura

Cobert per

Reblert per

Tallat per

Se li entrega

Se li assenta

Se li recolza

- Revestiment
- Prep paviment
- Reparació
- Rebliment
- Cont enterrament
- Contingut sitja
- Contingut retall
- Mur
- Lloses
- Sitja
- Enterrament
- Paviment
- Retall
- Obertura constructiva
- Cobertura
- Imprompta
- Arc
- Forn
- Dintell

Interpretació

Cobreix a

Revesteix a:

Rebleix a

Igual a:

Talla a

Se li encaixa a:

S'entrega a

S'encaixa a:

S'assenta en

S'adossa a:

Es recolza en

Se li adossa:

Se li obre:

S'obre a:

Documentació

Plantes Seccions Alçats

Observacions

Els blocs de pedra que facturen aquest mur són molt regulars en dimensió i forma (quadres-rectangles de 10-15 cm d'alçada i ample) i fa pensar en una gran construcció amb una factura de qualitat i segurament per ser vista. Se'n conserven vuit filades.

Fotografia:

Imatge

Cronologia Data

Arqueòleg/a

PALAU DE LA GENERALITAT (SALA DE PREMSA) - ACTUACIÓ 100/08



U. E. Àmbit

Cota superior

Cota inferior

Descripció

Mur de 130 cm de llargada, 240 cm de fondària confirmada i 70 cm d'amplada en direcció nord-est sud-oest que s'entrega a 1007 i paral·lel a 1003. De blocs de pedra escairats lligats amb morter de calç. A la banda oest presenta un arrebossat de calç.

Color estrat

Consistència

Conservació

Factura/

Component geològic

Natura

Cobert per

Reblert per

Tallat per

Se li entrega

Se li assenta

Se li recolza

- Revestiment
- Prep paviment
- Reparació
- Rebliment
- Cont enterrament
- Contingut sitja
- Contingut retall
- Mur
- Lloses
- Sitja
- Enterrament
- Paviment
- Retall
- Obertura constructiva
- Cobertura
- Imprompta
- Arc
- Forn
- Dintell

Interpretació

Mur que forma part d'una cisterna o dipòsit d'aigua revestit amb morter de calç.

Cobreix a

Revesteix a:

Rebleix a

Igual a:

Talla a

Se li encaixa a:

S'entrega a

S'encaixa a:

S'assenta en

S'adossa a:

Es recolza en

Se li adossa:

Se liobre:

S'obre a:


Documentació

Plantes Seccions Alçats

Observacions

No s'ha exhaurit la seva potència arqueològica per l dificultat d'excavació.

Imatge



Fotografia:



Cronologia Data

Arqueòleg/a

PALAU DE LA GENERALITAT (SALA DE PREMSA) - ACTUACIÓ 100/08



U. E. Àmbit

Cota superior

Cota inferior

Descripció

Estructura negativa de 150 cm de llarg per 100 cm d'ample retallada a 1013, nivell geològic que es situa a l'àmbit 2 i 3. Omplerta amb un sediment marró fosc. No s'ha exhaurit l'estratigrafia.

Color estrat

Consistència

Conservació

Factura/

Component geològ

Natura

Cobert per

Reblert per

Tallat per

Se li entrega

Se li assenta

Se li recolza

- Revestiment
- Prep paviment
- Reparació
- Rebliment
- Cont enterrament
- Contingut sitja
- Contingut retall
- Mur
- Lloses
- Sitja
- Enterrament
- Paviment
- Retall
- Obertura constructiva
- Cobertura
- Imprompta
- Arc
- Forn
- Dintell

Interpretació

Pertany al conjunt de sitges retallades al nivell geològic de color blanc (1013) a l'àmbit 2.

Cobreix a

Revesteix a:

Rebleix a

Igual a:

Talla a

Se li encaixa a:

S'entrega a

S'encaixa a:

S'assenta en

S'adossa a:

Es recolza en

Se li adossa:

Se li obre:

S'obre a:

Documentació

Plantes Seccions Alçats

Observacions

Fotografia:

Imatge

Cronologia Data

Arqueòleg/a

PALAU DE LA GENERALITAT (SALA DE PREMSA) - ACTUACIÓ 100/08



U. E. Àmbit

Cota superior

Cota inferior

Descripció

Mur de 7,5 metres de llargada, 60 cm d'amplada i 130 cm de fondària coneguda disposat en sentit nord-est sud-oest de blocs de pedra escairats i força regulars (15-20cm) lligats amb morter de calç.

Color estrat

Consistència

Conservació

Factura/

Component geològic

Natura

Cobert per

Reblert per

Tallat per

Se li entrega

Se li assenta

Se li recolza

- Revestiment
- Prep paviment
- Reparació
- Rebliment
- Cont enterrament
- Contingut sitja
- Contingut retall
- Mur
- Lloses
- Sitja
- Enterrament
- Paviment
- Retall
- Obertura constructiva
- Cobertura
- Imprompta
- Arc
- Forn
- Dintell

Interpretació

Segurament es tracti d'alguna estança dedicada als recursos hídrics, com una cisterna o dipòsit d'aigua. Aquest element és el pany murari que tanca l'estança a la banda sud. Hi ha adossat un arrebossat de calç que permet aquesta impermeabilitat.

Cobreix a

Revesteix a:

Rebleix a

Igual a:

Talla a

Se li encaixa a:

S'entrega a

S'encaixa a:

S'assenta en

S'adossa a:

Es recolza en

Se li adossa:

Se li obre:

S'obre a:

Documentació

Plantes Seccions Alçats

Observacions

No s'ha exhaurit la potència arqueològica degut a la dificultat d'excavació i als problemes de seguretat. Desconeixem l'alçada real del mur 1007 com tampoc de la mateixa cisterna.

Fotografia:

Imatge

Cronologia Data

Arqueòleg/a

PALAU DE LA GENERALITAT (SALA DE PREMSA) - ACTUACIÓ 100/08



U. E. Àmbit

Cota superior

Cota inferior

Descripció

Nivell de terra de color marró fosc, heterogèni, amb textura flonja i composta també per petits blocs de pedra i ceràmica (runa). Apareix material arqueològic.

Color estrat

Consistència

Conservació

Factura/

Component geològic

Natura

Cobert per

Reblert per

Tallat per

Se li entrega

Se li assenta

Se li recolza

- Revestiment
- Prep paviment
- Reparació
- Rebliment
- Cont enterrament
- Contingut sitja
- Contingut retall
- Mur
- Lloses
- Sitja
- Enterrament
- Paviment
- Retall
- Obertura constructiva
- Cobertura
- Imprompta
- Arc
- Forn
- Dintell

Interpretació

Segurament es tracta de l'enderroc de la mateixa cisterna i de runa alhora de preparar el fonaments i el paviment de l'edifici del segle XVI sobre els edificis anteriors (dels segles XIV-XV?)

Cobreix a

Revesteix a:

Rebleix a

Igual a:

Talla a

Se li encaixa a:

S'entrega a

S'encaixa a:

S'assenta en

S'adossa a:

Es recolza en

Se li adossa:

Se li obre:

S'obre a:


Documentació

Plantes Seccions Alçats

Observacions

No s'ha exhaurit la potència arqueològica degut a la dificultat d'excavació i als problemes de seguretat.

Imatge



Fotografia:



Cronologia Data

Arqueòleg/a

PALAU DE LA GENERALITAT (SALA DE PREMSA) - ACTUACIÓ 100/08



U. E. Àmbit

Cota superior

Cota inferior

Descripció

Sitja empedrada amb blocs de pedra calcària de 10-15 cm, de dos metres de diàmetre de boca i obliterated amb un nivell de rebliment de terra. Retalla el nivell geològic i queda sota els fonaments de l'edifici del segle XVI. Sense excavar.

Color estrat

Consistència

Conservació

Factura/

Component geològ

Natura

Cobert per

Reblert per

Tallat per

Se li entrega

Se li assenta

Se li recolza

- Revestiment
- Prep paviment
- Reparació
- Rebliment
- Cont enterrament
- Contingut sitja
- Contingut retall
- Mur
- Lloses
- Sitja
- Enterrament
- Paviment
- Retall
- Obertura constructiva
- Cobertura
- Imprompta
- Arc
- Forn
- Dintell

Interpretació

Dipòsit d'emmagatzematge de cereals del segle XVI. Es manté l'empedrat intern original. Sitja com les localitzades al Carrer Sant Honorat.

Cobreix a

Revesteix a:

Rebleix a

Igual a:

Talla a

Se li encaixa a:

S'entrega a

S'encaixa a:

S'assenta en

S'adossa a:

Es recolza en

Se li adossa:

Se li obre:

S'obre a:

Documentació

Plantes Seccions Alçats

Observacions

Imatge

Fotografia:

Cronologia Data

Arqueòleg/a

PALAU DE LA GENERALITAT (SALA DE PREMSA) - ACTUACIÓ 100/08



U. E. Àmbit

Cota superior
Cota inferior

Descripció

Estructura negativa de 140 cm de diàmetre, que retalla el 1013, el nivell geològic de color blanc, disposa de dues capes (1061 i 1062).

Color estrat
Consistència
Conservació
Factura/
Component geològic
Natura

Cobert per
Reblert per
Tallat per
Se li entrega
Se li assenta
Se li recolza

- Revestiment
- Prep paviment
- Reparació
- Rebliment
- Cont enterrament
- Contingut sitja
- Contingut retall
- Mur
- Lloses
- Sitja
- Enterrament
- Paviment
- Retall
- Obertura constructiva
- Cobertura
- Imprompta
- Arc
- Forn
- Dintell

Interpretació

Pels materials localitzats podem adscriure el moment d'amortització als segles V-VI. Pertany al conjunt de sitges retallades al nivell geològic de color blanc (1013) a l'àmbit 2.

Cobreix a Revesteix a:
Rebleix a Igual a:
Talla a Se li encaixa a:
S'entrega a S'encaixa a:
S'assenta en S'adossa a:
Es recolza en Se li adossa:
Se li obre: S'obre a:

Documentació

Plantes Seccions Alçats

Observacions

Fotografia:

Imatge

Cronologia Data

Arqueòleg/a

PALAU DE LA GENERALITAT (SALA DE PREMSA) - ACTUACIÓ 100/08



U. E. Àmbit

Cota superior
Cota inferior

Descripció

Estructura negativa de 150 cm de llarg per 50 cm d'ample retallada a 1013, nivell geològic que es situa a l'àmbit 2 i 3. Omplerta amb un sediment marró fosc. Sense excavar.

Color estrat
Consistència
Conservació
Factura/
Component geològic
Natura

Cobert per
Reblert per
Tallat per
Se li entrega
Se li assenta
Se li recolza

- Revestiment
- Prep paviment
- Reparació
- Rebliment
- Cont enterrament
- Contingut sitja
- Contingut retall
- Mur
- Lloses
- Sitja
- Enterrament
- Paviment
- Retall
- Obertura constructiva
- Cobertura
- Imprompta
- Arc
- Forn
- Dintell

Interpretació

Pertany al conjunt de sitges retallades al nivell geològic de color blanc (1013) a l'àmbit 2.

Cobreix a Revesteix a:
Rebleix a Igual a:
Talla a Se li encaixa a:
S'entrega a S'encaixa a:
S'assenta en S'adossa a:
Es recolza en Se li adossa:
Se li obre: S'obre a:

Documentació

Plantes Seccions Alçats

Observacions

Fotografia:

Imatge

Cronologia Data

Arqueòleg/a

PALAU DE LA GENERALITAT (SALA DE PREMSA) - ACTUACIÓ 100/08



U. E. Àmbit

Cota superior

Cota inferior

Descripció

Estructura negativa de 100 cm de diàmetre retallada a 1013, el nivell geològic de color blanquinçós que es situa a l'àmbit 2 i 3. Omplerta amb un sediment marró fosc. Sense excavar.

Color estrat

Consistència

Conservació

Factura/

Component geològic

Natura

Cobert per

Reblert per

Tallat per

Se li entrega

Se li assenta

Se li recolza

- Revestiment
- Prep paviment
- Reparació
- Rebliment
- Cont enterrament
- Contingut sitja
- Contingut retall
- Mur
- Lloses
- Sitja
- Enterrament
- Paviment
- Retall
- Obertura constructiva
- Cobertura
- Imprompta
- Arc
- Forn
- Dintell

Interpretació

Pertany al conjunt de sitges retallades al nivell geològic de color blanc (1013) a l'àmbit 2.

Cobreix a

Revesteix a:

Rebleix a

Igual a:

Talla a

Se li encaixa a:

S'entrega a

S'encaixa a:

S'assenta en

S'adossa a:

Es recolza en

Se li adossa:

Se li obre:

S'obre a:

Documentació

Plantes Seccions Alçats

Observacions

Fotografia:

Imatge

Cronologia Data

Arqueòleg/a

PALAU DE LA GENERALITAT (SALA DE PREMSA) - ACTUACIÓ 100/08



U. E. Àmbit

Cota superior

Cota inferior

Descripció

Nivell geològic de color blanquinós de composició homogènia i textura granulada i compacta. No apareix material arqueològic.

Color estrat

Consistència

Conservació

Factura/

Component geològ

Natura

Cobert per

Reblert per

Tallat per

Se li entrega

Se li assenta

Se li recolza

- Revestiment
- Prep paviment
- Reparació
- Rebliment
- Cont enterrament
- Contingut sitja
- Contingut retall
- Mur
- Lloses
- Sitja
- Enterrament
- Paviment
- Retall
- Obertura constructiva
- Cobertura
- Imprompta
- Arc
- Forn
- Dintell

Interpretació

Nivell d'origen geològic.

Cobreix a

Revesteix a:

Rebleix a

Igual a:

Talla a

Se li encaixa a:

S'entrega a

S'encaixa a:

S'assenta en

S'adossa a:

Es recolza en

Se li adossa:

Se liobre:

S'obre a:

Documentació

Plantes Seccions Alçats

Observacions

Fotografia:

Imatge

Cronologia Data

Arqueòleg/a

PALAU DE LA GENERALITAT (SALA DE PREMSA) - ACTUACIÓ 100/08



U. E. Àmbit

Cota superior

Cota inferior

Descripció

Nivell de terra de color marró, heterogeni, amb presència de material constructiu i material ceràmic en poca quantitat, localitzat entre els murs 1004 i 1005.

Color estrat

Consistència

Conservació

Factura/

Component geològic

Natura

Cobert per

Reblert per

Tallat per

Se li entrega

Se li assenta

Se li recolza

- Revestiment
- Prep paviment
- Reparació
- Rebliment
- Cont enterrament
- Contingut sitja
- Contingut retall
- Mur
- Lloses
- Sitja
- Enterrament
- Paviment
- Retall
- Obertura constructiva
- Cobertura
- Imprompta
- Arc
- Forn
- Dintell

Interpretació

Nivell de rebliment per segurament anivellar el terra de circulació del nou edifici al segle XVI.

Cobreix a

Revesteix a:

Rebleix a

Igual a:

Talla a

Se li encaixa a:

S'entrega a

S'encaixa a:

S'assenta en

S'adossa a:

Es recolza en

Se li adossa:

Se liobre:

S'obre a:

Documentació

Plantes Seccions Alçats

Observacions

Fotografia:

Imatge

Cronologia Data

Arqueòleg/a

PALAU DE LA GENERALITAT (SALA DE PREMSA) - ACTUACIÓ 100/08



U. E. Àmbit

Cota superior

Cota inferior

Descripció

Sitja empedrada amb blocs de pedra calcària escairada de 10-15 cm, de diàmetre de boca desconegut i obliterated amb un nivell de rebliment de terra marró. Retalla un nivell arqueològic i queda sota els fonaments de l'edifici del segle XVI. Sense excavar.

Color estrat

Consistència

Conservació

Factura/

Component geològic

Natura

Cobert per

Reblert per

Tallat per

Se li entrega

Se li assenta

Se li recolza

- Revestiment
- Prep paviment
- Reparació
- Rebliment
- Cont enterrament
- Contingut sitja
- Contingut retall
- Mur
- Lloses
- Sitja
- Enterrament
- Paviment
- Retall
- Obertura constructiva
- Cobertura
- Imprompta
- Arc
- Forn
- Dintell

Interpretació

Dipòsit d'emmagatzematge de cereals del segle XVI. Es manté l'empedrat intern original. Sitja com les localitzades al Carrer Sant Honorat.

Cobreix a

Revesteix a:

Rebleix a

Igual a:

Talla a

Se li encaixa a:

S'entrega a

S'encaixa a:

S'assenta en

S'adossa a:

Es recolza en

Se li adossa:

Se liobre:

S'obre a:

Documentació

Plantes Seccions Alçats

Observacions

Fotografia:

Imatge

Cronologia Data

Arqueòleg/a

PALAU DE LA GENERALITAT (SALA DE PREMSA) - ACTUACIÓ 100/08



U. E. Àmbit

Cota superior

Cota inferior

Descripció

Nivell de terra de color marró, heterogeni, amb presència de material constructiu, localitzat entre els murs 1003, 1004 i 1007.

Color estrat

Consistència

Conservació

Factura/

Component geològic

Natura

Cobert per

Reblert per

Tallat per

Se li entrega

Se li assenta

Se li recolza

- Revestiment
- Prep paviment
- Reparació
- Rebliment
- Cont enterrament
- Contingut sitja
- Contingut retall
- Mur
- Lloses
- Sitja
- Enterrament
- Paviment
- Retall
- Obertura constructiva
- Cobertura
- Imprompta
- Arc
- Forn
- Dintell

Interpretació

Cobreix a

Revesteix a:

Rebleix a

Igual a:

Talla a

Se li encaixa a:

S'entrega a

S'encaixa a:

S'assenta en

S'adossa a:

Es recolza en

Se li adossa:

Se liobre:

S'obre a:

Documentació

Plantes Seccions Alçats

Observacions

No s'ha exhaurit la potència arqueològica degut a la dificultat d'excavació i als problemes de seguretat.

Fotografia:

Imatge

Cronologia Data

Arqueòleg/a

PALAU DE LA GENERALITAT (SALA DE PREMSA) - ACTUACIÓ 100/08



U. E. Àmbit

Cota superior

Cota inferior

Descripció

Nivell de terra de color marró ataronjat, heterogeni, amb presència de material constructiu, localitzat entre els murs 1004 i 1005.

Color estrat

Consistència

Conservació

Factura/

Component geològic

Natura

Cobert per

Reblert per

Tallat per

Se li entrega

Se li assenta

Se li recolza

- Revestiment
- Prep paviment
- Reparació
- Rebliment
- Cont enterrament
- Contingut sitja
- Contingut retall
- Mur
- Lloses
- Sitja
- Enterrament
- Paviment
- Retall
- Obertura constructiva
- Cobertura
- Imprompta
- Arc
- Forn
- Dintell

Interpretació

Cobreix a

Revesteix a:

Rebleix a

Igual a:

Talla a

Se li encaixa a:

S'entrega a

S'encaixa a:

S'assenta en

S'adossa a:

Es recolza en

Se li adossa:

Se liobre:

S'obre a:

Documentació

Plantes Seccions Alçats

Observacions

Imatge

Fotografia:

Cronologia Data

Arqueòleg/a

PALAU DE LA GENERALITAT (SALA DE PREMSA) - ACTUACIÓ 100/08



U. E. Àmbit

Cota superior

Cota inferior

Descripció

Nivell de terra de color marró fosc, heterogeni, amb presència de blocs de pedra i calç, localitzat entre els murs 1004 i 1005.

Color estrat

Consistència

Conservació

Factura/

Component geològ

Natura

Cobert per

Reblert per

Tallat per

Se li entrega

Se li assenta

Se li recolza

- Revestiment
- Prep paviment
- Reparació
- Rebliment
- Cont enterrament
- Contingut sitja
- Contingut retall
- Mur
- Lloses
- Sitja
- Enterrament
- Paviment
- Retall
- Obertura constructiva
- Cobertura
- Imprompta
- Arc
- Forn
- Dintell

Interpretació

Cobreix a

Revesteix a:

Rebleix a

Igual a:

Talla a

Se li encaixa a:

S'entrega a

S'encaixa a:

S'assenta en

S'adossa a:

Es recolza en

Se li adossa:

Se liobre:

S'obre a:

Documentació

Plantes Seccions Alçats

Observacions

Fotografia:

Imatge

Cronologia Data

Arqueòleg/a

PALAU DE LA GENERALITAT (SALA DE PREMSA) - ACTUACIÓ 100/08



U. E. Àmbit

Cota superior

Cota inferior

Descripció

Nivell de terra de color marró ataronjat, homogeni, localitzat entre els murs 1004 i 1005. No apareix material arqueològic.

Color estrat

Consistència

Conservació

Factura/

Component geològ

Natura

Cobert per

Reblert per

Tallat per

Se li entrega

Se li assenta

Se li recolza

- Revestiment
- Prep paviment
- Reparació
- Rebliment
- Cont enterrament
- Contingut sitja
- Contingut retall
- Mur
- Lloses
- Sitja
- Enterrament
- Paviment
- Retall
- Obertura constructiva
- Cobertura
- Imprompta
- Arc
- Forn
- Dintell

Interpretació

Cobreix a

Revesteix a:

Rebleix a

Igual a:

Talla a

Se li encaixa a:

S'entrega a

S'encaixa a:

S'assenta en

S'adossa a:

Es recolza en

Se li adossa:

Se liobre:

S'obre a:

Documentació

Plantes Seccions Alçats

Observacions

Imatge

Fotografia:

Cronologia Data

Arqueòleg/a

PALAU DE LA GENERALITAT (SALA DE PREMSA) - ACTUACIÓ 100/08



U. E. Àmbit

Cota superior

Cota inferior

Descripció

Nivell de terra de color marró fosc, heterogeni, localitzat entre els murs 1004 i 1005.

Color estrat

Consistència

Conservació

Factura/

Component geològ

Natura

Cobert per

Reblert per

Tallat per

Se li entrega

Se li assenta

Se li recolza

- Revestiment
- Prep paviment
- Reparació
- Rebliment
- Cont enterrament
- Contingut sitja
- Contingut retall
- Mur
- Lloses
- Sitja
- Enterrament
- Paviment
- Retall
- Obertura constructiva
- Cobertura
- Imprompta
- Arc
- Forn
- Dintell

Interpretació

Cobreix a

Revesteix a:

Rebleix a

Igual a:

Talla a

Se li encaixa a:

S'entrega a

S'encaixa a:

S'assenta en

S'adossa a:

Es recolza en

Se li adossa:

Se liobre:

S'obre a:

Documentació

Plantes Seccions Alçats

Observacions

Fotografia:

Imatge

Cronologia Data

Arqueòleg/a

PALAU DE LA GENERALITAT (SALA DE PREMSA) - ACTUACIÓ 100/08



U. E. Àmbit

Cota superior

Cota inferior

Descripció

Nivell de terra de color marró, heterogeni, localitzat entre els mur de fonamentació del Palau 1000 i el mur 1003.

Color estrat

Consistència

Conservació

Factura/

Component geològic

Natura

Cobert per

Reblert per

Tallat per

Se li entrega

Se li assenta

Se li recolza

- Revestiment
- Prep paviment
- Reparació
- Rebliment
- Cont enterrament
- Contingut sitja
- Contingut retall
- Mur
- Lloses
- Sitja
- Enterrament
- Paviment
- Retall
- Obertura constructiva
- Cobertura
- Imprompta
- Arc
- Forn
- Dintell

Interpretació

Cobreix a

Revesteix a:

Rebleix a

Igual a:

Talla a

Se li encaixa a:

S'entrega a

S'encaixa a:

S'assenta en

S'adossa a:

Es recolza en

Se li adossa:

Se liobre:

S'obre a:

Documentació

Plantes Seccions Alçats

Observacions

No s'ha exhaurit la potència arqueològica degut a la dificultat d'excavació i als problemes de seguretat.

Fotografia:

Imatge

Cronologia Data

Arqueòleg/a

PALAU DE LA GENERALITAT (SALA DE PREMSA) - ACTUACIÓ 100/08



U. E. Àmbit

Cota superior

Cota inferior

Descripció

Revestiment interior de morter de calç de color vermell-rosat als murs 1005 i 1007 que conformaria el que podria ser una cisterna o dipòsit de líquids. Quedaria omplerta amb l'ue 1008 amb part de la mateixa runa (on apareix més revestiment).

Color estrat

Consistència

Conservació

Factura/

Component geològic

Natura

Cobert per

Reblert per

Tallat per

Se li entrega

Se li assenta

Se li recolza

- Revestiment
- Prep paviment
- Reparació
- Rebliment
- Cont enterrament
- Contingut sitja
- Contingut retall
- Mur
- Lloses
- Sitja
- Enterrament
- Paviment
- Retall
- Obertura constructiva
- Cobertura
- Imprompta
- Arc
- Forn
- Dintell

Interpretació

Revestiment per a la retenció de líquids. Podria tractar-se d'una cisterna o dipòsit anterior a la construcció del Palau al segle XVI (dels segles XIV-XV?).

Cobreix a

Revesteix a:

Rebleix a

Igual a:

Talla a

Se li encaixa a:

S'entrega a

S'encaixa a:

S'assenta en

S'adossa a:

Es recolza en

Se li adossa:

Se li obre:

S'obre a:

Documentació

Plantes Seccions Alçats

Observacions

No s'ha exhaurit la potència arqueològica degut a la dificultat d'excavació i als problemes de seguretat.

Fotografia:

Imatge

Cronologia Data

Arqueòleg/a

PALAU DE LA GENERALITAT (SALA DE PREMSA) - ACTUACIÓ 100/08



U. E. Àmbit

Cota superior

Cota inferior

Descripció

Nivell de terra de color marró fosc, heterogeni, compactat i localitzat entre els murs 1004 i 1005. No apareix material arqueològic.

Color estrat

Consistència

Conservació

Factura/

Component geològ

Natura

Cobert per

Reblert per

Tallat per

Se li entrega

Se li assenta

Se li recolza

- Revestiment
- Prep paviment
- Reparació
- Rebliment
- Cont enterrament
- Contingut sitja
- Contingut retall
- Mur
- Lloses
- Sitja
- Enterrament
- Paviment
- Retall
- Obertura constructiva
- Cobertura
- Imprompta
- Arc
- Forn
- Dintell

Interpretació

Cobreix a

Revesteix a:

Rebleix a

Igual a:

Talla a

Se li encaixa a:

S'entrega a

S'encaixa a:

S'assenta en

S'adossa a:

Es recolza en

Se li adossa:

Se li obre:

S'obre a:

Documentació

Plantes Seccions Alçats

Observacions

Fotografia:

Imatge

Cronologia Data

Arqueòleg/a

PALAU DE LA GENERALITAT (SALA DE PREMSA) - ACTUACIÓ 100/08



U. E. Àmbit

Cota superior

Cota inferior

Descripció

Mur de grans dimensions, d'uns 12 metres aprox. de llargada, 140 cm d'amplada i 120 cm d'alçada cofirmada i no exhaurida. Faturada amb blocs calcaris escairats en quadre o rectangle (15-20 cm), morter de calç i fragments de totxo. Paral·lel al 1004.

Color estrat

Consistència

Conservació

Factura/

Component geològic

Natura

Cobert per

Reblert per

Tallat per

Se li entrega

Se li assenta

Se li recolza

- Revestiment
- Prep paviment
- Reparació
- Rebliment
- Cont enterrament
- Contingut sitja
- Contingut retall
- Mur
- Lloses
- Sitja
- Enterrament
- Paviment
- Retall
- Obertura constructiva
- Cobertura
- Imprompta
- Arc
- Forn
- Dintell

Interpretació

Cobreix a

Revesteix a:

Rebleix a

Igual a:

Talla a

Se li encaixa a:

S'entrega a

S'encaixa a:

S'assenta en

S'adossa a:

Es recolza en

Se li adossa:

Se liobre:

S'obre a:

Documentació

Plantes Seccions Alçats

Observacions

No s'ha exhaurit la potència arqueològica.

Fotografia:

Imatge

Cronologia Data

Arqueòleg/a

PALAU DE LA GENERALITAT (SALA DE PREMSA) - ACTUACIÓ 100/08



U. E. Àmbit

Cota superior

Cota inferior

Descripció

Nivell de sorres de color groc-ocre que podrien considerar-se de naturalesa geològica, disposada de manera gens compacta i homogènia, localitzat entre els murs 1004 i 1005. No apareix material arqueològic.

Color estrat

Consistència

Conservació

Factura/

Component geològ

Natura

Cobert per

Reblert per

Tallat per

Se li entrega

Se li assenta

Se li recolza

- Revestiment
- Prep paviment
- Reparació
- Rebliment
- Cont enterrament
- Contingut sitja
- Contingut retall
- Mur
- Lloses
- Sitja
- Enterrament
- Paviment
- Retall
- Obertura constructiva
- Cobertura
- Imprompta
- Arc
- Forn
- Dintell

Interpretació

Cobreix a

Revesteix a:

Rebleix a

Igual a:

Talla a

Se li encaixa a:

S'entrega a

S'encaixa a:

S'assenta en

S'adossa a:

Es recolza en

Se li adossa:

Se li obre:

S'obre a:

Documentació

Plantes Seccions Alçats

Observacions

No s'ha exhaurit la potència arqueològica degut a la dificultat d'excavació i als problemes de seguretat.

Fotografia:

Imatge

Cronologia Data

Arqueòleg/a

PALAU DE LA GENERALITAT (SALA DE PREMSA) - ACTUACIÓ 100/08



U. E. Àmbit

Cota superior

Cota inferior

Descripció

Sitja empedrada amb blocs de pedra calcària de 10-15 cm, d'un metre de diàmetre de boca i obliterada amb un nivell de rebliment de terra marró. Retalla el nivell geològic i queda sota els fonaments de l'edifici del segle XVI. Sense excavar.

Color estrat

Consistència

Conservació

Factura/

Component geològ

Natura

Cobert per

Reblert per

Tallat per

Se li entrega

Se li assenta

Se li recolza

- Revestiment
- Prep paviment
- Reparació
- Rebliment
- Cont enterrament
- Contingut sitja
- Contingut retall
- Mur
- Lloses
- Sitja
- Enterrament
- Paviment
- Retall
- Obertura constructiva
- Cobertura
- Imprompta
- Arc
- Forn
- Dintell

Interpretació

Dipòsit d'emmagatzematge de cereals del segle XVI. Es manté l'empedrat intern original. Sitja com les localitzades al Carrer Sant Honorat.

Cobreix a

Revesteix a:

Rebleix a

Igual a:

Talla a

Se li encaixa a:

S'entrega a

S'encaixa a:

S'assenta en

S'adossa a:

Es recolza en

Se li adossa:

Se li obre:

S'obre a:

Documentació

Plantes Seccions Alçats

Observacions

Imatge

Fotografia:

Cronologia Data

Arqueòleg/a

PALAU DE LA GENERALITAT (SALA DE PREMSA) - ACTUACIÓ 100/08



U. E. Àmbit

Cota superior

Cota inferior

Descripció

Nivell d'obliterament de tota l'extensió de l'estructura romana. Un sediment de color marró fosc molt heterogeni i una mica compacte que presenta material ceràmic africà, parts d'àmfora, ceràmica de cuina i restes de fauna.

Color estrat

Consistència

Conservació

Factura/

Component geològic

Natura

Cobert per

Reblert per

Tallat per

Se li entrega

Se li assenta

Se li recolza

- Revestiment
- Prep paviment
- Reparació
- Rebliment
- Cont enterrament
- Contingut sitja
- Contingut retall
- Mur
- Lloses
- Sitja
- Enterrament
- Paviment
- Retall
- Obertura constructiva
- Cobertura
- Imprompta
- Arc
- Forn
- Dintell

Interpretació

Moment d'abandonament i amortització de l'ús habitacional de l'espai.

Cobreix a

Revesteix a:

Rebleix a

Igual a:

Talla a

Se li encaixa a:

S'entrega a

S'encaixa a:

S'assenta en

S'adossa a:

Es recolza en

Se li adossa:

Se liobre:

S'obre a:

Documentació

Plantes Seccions Alçats

Observacions

Fotografia:

Imatge

Cronologia Data

Arqueòleg/a

PALAU DE LA GENERALITAT (SALA DE PREMSA) - ACTUACIÓ 100/08



U. E. Àmbit

Cota superior

Cota inferior

Descripció

Nivell de terra, calç, pedra i carbons de color gris fosc on apareix material constructiu, ceràmica, fauna, malacofauna i carbons de petit format.

Color estrat

Consistència

Conservació

Factura/

Component geològic

Natura

Cobert per

Reblert per

Tallat per

Se li entrega

Se li assenta

Se li recolza

- Revestiment
- Prep paviment
- Reparació
- Rebliment
- Cont enterrament
- Contingut sitja
- Contingut retall
- Mur
- Lloses
- Sitja
- Enterrament
- Paviment
- Retall
- Obertura constructiva
- Cobertura
- Imprompta
- Arc
- Forn
- Dintell

Interpretació

Possible abocament de material constructiu i pedra per anivellar un nivell de circulació juntament amb 1029 i 1030.

Cobreix a

Revesteix a:

Rebleix a

Igual a:

Talla a

Se li encaixa a:

S'entrega a

S'encaixa a:

S'assenta en

S'adossa a:

Es recolza en

Se li adossa:

Se li obre:

S'obre a:

Documentació

Plantes Seccions Alçats

Observacions

Fotografia:

Imatge

Cronologia Data

Arqueòleg/a

PALAU DE LA GENERALITAT (SALA DE PREMSA) - ACTUACIÓ 100/08



U. E. Àmbit

Cota superior

Cota inferior

Descripció

Nivell de color marró ataronjat, gens compacte i heterogeni situat al nord de la domus. Té 2,5m de llarg per 2,5 metres d'ample i 50cm de potència. Apareix gran quantitat de material arqueològic.

Color estrat

Consistència

Conservació

Factura/

Component geològic

Natura

Cobert per

Reblert per

Tallat per

Se li entrega

Se li assenta

Se li recolza

- Revestiment
- Prep paviment
- Reparació
- Rebliment
- Cont enterrament
- Contingut sitja
- Contingut retall
- Mur
- Lloses
- Sitja
- Enterrament
- Paviment
- Retall
- Obertura constructiva
- Cobertura
- Imprompta
- Arc
- Forn
- Dintell

Interpretació

Possible abocament de material constructiu i pedra per anivellar un nivell de circulació juntament amb 1028 i 1030.

Cobreix a

Revesteix a:

Rebleix a

Igual a:

Talla a

Se li encaixa a:

S'entrega a

S'encaixa a:

S'assenta en

S'adossa a:

Es recolza en

Se li adossa:

Se liobre:

S'obre a:

Documentació

Plantes Seccions Alçats

Observacions

Fotografia:

Imatge

Cronologia Data

Arqueòleg/a

PALAU DE LA GENERALITAT (SALA DE PREMSA) - ACTUACIÓ 100/08



U. E. Àmbit

Cota superior

Cota inferior

Descripció

Nivell de terres ataronjades compactes on es retallen 1028 i 1029 i on apareix gran quantitat de material ceràmic de cuina, d'importació, africà, àmfora i material constructiu. Destaca una gerreta de ceràmica comuna que podria ser de ritus fundacional.

Color estrat

Consistència

Conservació

Factura/

Component geològic

Natura

Cobert per

Reblert per

Tallat per

Se li entrega

Se li assenta

Se li recolza

- Revestiment
- Prep paviment
- Reparació
- Rebliment
- Cont enterrament
- Contingut sitja
- Contingut retall
- Mur
- Lloses
- Sitja
- Enterrament
- Paviment
- Retall
- Obertura constructiva
- Cobertura
- Imprompta
- Arc
- Forn
- Dintell

Interpretació

Possible abocament de material constructiu i pedra per anivellar un nivell de circulació juntament amb 1028 i 1029.

Cobreix a

Revesteix a:

Rebleix a

Igual a:

Talla a

Se li encaixa a:

S'entrega a

S'encaixa a:

S'assenta en

S'adossa a:

Es recolza en

Se li adossa:

Se li obre:

S'obre a:

Documentació

Plantes Seccions Alçats

Observacions

Fotografia:

Imatge

Cronologia Data

Arqueòleg/a

PALAU DE LA GENERALITAT (SALA DE PREMSA) - ACTUACIÓ 100/08



U. E. Àmbit

Cota superior

Cota inferior

Descripció

Estructura negativa retallada en un nivell de farciment (1030). Situada al nord-est de la domus, a la cantonada dels murs 1051 i 1053. Te unes mesures de 98cm de llarg, 70cm d'amplada i 46cm de profunditat. Apareix material arqueològic.

Color estrat

Consistència

Conservació

Factura/

Component geològ

Natura

Cobert per

Reblert per

Tallat per

Se li entrega

Se li assenta

Se li recolza

- Revestiment
- Prep paviment
- Reparació
- Rebliment
- Cont enterrament
- Contingut sitja
- Contingut retall
- Mur
- Lloses
- Sitja
- Enterrament
- Paviment
- Retall
- Obertura constructiva
- Cobertura
- Imprompta
- Arc
- Forn
- Dintell

Interpretació

Dipòsit d'emmagatzematge.

Cobreix a

Revesteix a:

Rebleix a

Igual a:

Talla a

Se li encaixa a:

S'entrega a

S'encaixa a:

S'assenta en

S'adossa a:

Es recolza en

Se li adossa:

Se li obre:

S'obre a:

Documentació

Plantes Seccions Alçats

Observacions

Fotografia:

Imatge

Cronologia Data

Arqueòleg/a

PALAU DE LA GENERALITAT (SALA DE PREMSA) - ACTUACIÓ 100/08



U. E. Àmbit

Cota superior

Cota inferior

Descripció

Sitja empedrada de la que resta algun bloc de pedra calcària a la boca, de dos metres de diàmetre de boca i obliterated amb un nivell de rebliment de terra marró. Retalla el nivell geològic i queda sota el mur 1024. Sense excavar.

Color estrat

Consistència

Conservació

Factura/

Component geològic

Natura

Cobert per

Reblert per

Tallat per

Se li entrega

Se li assenta

Se li recolza

- Revestiment
- Prep paviment
- Reparació
- Rebliment
- Cont enterrament
- Contingut sitja
- Contingut retall
- Mur
- Lloses
- Sitja
- Enterrament
- Paviment
- Retall
- Obertura constructiva
- Cobertura
- Imprompta
- Arc
- Forn
- Dintell

Interpretació

Dipòsit d'emmagatzematge de cereals del segle XVI. Es manté l'empedrat intern original. Sitja com les localitzades al Carrer Sant Honorat.

Cobreix a

Revesteix a:

Rebleix a

Igual a:

Talla a

Se li encaixa a:

S'entrega a

S'encaixa a:

S'assenta en

S'adossa a:

Es recolza en

Se li adossa:

Se li obre:

S'obre a:


Documentació

Plantes Seccions Alçats

Observacions

Destaca un bloc de pedra calcari ben treballat adosat amb morter de calç als petits blocs del revestiment interior.

Imatge



Fotografia:



Cronologia Data

Arqueòleg/a

PALAU DE LA GENERALITAT (SALA DE PREMSA) - ACTUACIÓ 100/08



U. E. Àmbit

Cota superior

Cota inferior

Descripció

Mur en direcció nord-sud d'uns 60 cm d'ample per 50 de llargària situat al nord-est de l'àmbit 2, proper a 1032. Facturat amb blocs de pedra escairats i morter. Queda tallat pr la cisterna o pou modern (1000) de l'àmbit 2 situat al su-est de la mateixa.

Color estrat

Consistència

Conservació

Factura/

Component geològ

Natura

Cobert per

Reblert per

Tallat per

Se li entrega

Se li assenta

Se li recolza

- Revestiment
- Prep paviment
- Reparació
- Rebliment
- Cont enterrament
- Contingut sitja
- Contingut retall
- Mur
- Lloses
- Sitja
- Enterrament
- Paviment
- Retall
- Obertura constructiva
- Cobertura
- Imprompta
- Arc
- Forn
- Dintell

Interpretació

Cobreix a

Revesteix a:

Rebleix a

Igual a:

Talla a

Se li encaixa a:

S'entrega a

S'encaixa a:

S'assenta en

S'adossa a:

Es recolza en

Se li adossa:

Se li obre:

S'obre a:

Documentació

Plantes Seccions Alçats

Observacions

Fotografia:

Imatge

Cronologia Data

Arqueòleg/a

PALAU DE LA GENERALITAT (SALA DE PREMSA) - ACTUACIÓ 100/08



U. E. Àmbit

Cota superior
Cota inferior

Descripció

Estructura negativa d'1m de llarg per 30 cm d'ample retallada a 1013, nivell geològic que es situa a l'àmbit 2 i 3. Omplerta amb un sediment marró fosc. Sense excavar.

Color estrat
Consistència
Conservació
Factura/
Component geològic
Natura

Cobert per
Reblert per
Tallat per
Se li entrega
Se li assenta
Se li recolza

- Revestiment
- Prep paviment
- Reparació
- Rebliment
- Cont enterrament
- Contingut sitja
- Contingut retall
- Mur
- Lloses
- Sitja
- Enterrament
- Paviment
- Retall
- Obertura constructiva
- Cobertura
- Imprompta
- Arc
- Forn
- Dintell

Interpretació

Pertany al conjunt de sitges retallades al nivell geològic de color blanc (1013) a l'àmbit 2.

Cobreix a Revesteix a:
Rebleix a Igual a:
Talla a Se li encaixa a:
S'entrega a S'encaixa a:
S'assenta en S'adossa a:
Es recolza en Se li adossa:
Se liobre: S'obre a:

Documentació

Plantes Seccions Alçats

Observacions

Fotografia:

Imatge

Cronologia Data

Arqueòleg/a

PALAU DE LA GENERALITAT (SALA DE PREMSA) - ACTUACIÓ 100/08



U. E. Àmbit

Cota superior

Cota inferior

Descripció

Estructura negativa d'1m de llarg per 60 cm d'ample retallada a 1013, nivell geològic que es situa a l'àmbit 2 i 3. Omplerta amb un sediment marró fosc. Està retallada per un dau de ciment armat contemporani (1000). Sense excavar.

Color estrat

Consistència

Conservació

Factura/

Component geològic

Natura

Cobert per

Reblert per

Tallat per

Se li entrega

Se li assenta

Se li recolza

- Revestiment
- Prep paviment
- Reparació
- Rebliment
- Cont enterrament
- Contingut sitja
- Contingut retall
- Mur
- Lloses
- Sitja
- Enterrament
- Paviment
- Retall
- Obertura constructiva
- Cobertura
- Imprompta
- Arc
- Forn
- Dintell

Interpretació

Pertany al conjunt de sitges retallades al nivell geològic de color blanc (1013) a l'àmbit 2.

Cobreix a

Revesteix a:

Rebleix a

Igual a:

Talla a

Se li encaixa a:

S'entrega a

S'encaixa a:

S'assenta en

S'adossa a:

Es recolza en

Se li adossa:

Se liobre:

S'obre a:

Documentació

Plantes Seccions Alçats

Observacions

Imatge

Fotografia:

Cronologia Data

Arqueòleg/a

PALAU DE LA GENERALITAT (SALA DE PREMSA) - ACTUACIÓ 100/08



U. E. Àmbit

Cota superior
Cota inferior

Descripció

Nivell de sediment de color marró fosc que farceix 1006. El sediment es presenta heterogeni, poc compactat i quasi bé en positiu, havent desaparegut part de la paret (nivell geològic 1013) a la banda est. Hi ha fauna i material ceràmic comú i africà.

Color estrat
Consistència
Conservació
Factura/
Component geològ
Natura

Cobert per
Reblert per
Tallat per
Se li entrega
Se li assenta
Se li recolza

- Revestiment
- Prep paviment
- Reparació
- Rebliment
- Cont enterrament
- Contingut sitja
- Contingut retall
- Mur
- Lloses
- Sitja
- Enterrament
- Paviment
- Retall
- Obertura constructiva
- Cobertura
- Imprompta
- Arc
- Forn
- Dintell

Interpretació

Cobreix a Revesteix a:
Rebleix a Igual a:
Talla a Se li encaixa a:
S'entrega a S'encaixa a:
S'assenta en S'adossa a:
Es recolza en Se li adossa:
Se liobre: S'obre a:

Documentació

Plantes Seccions Alçats

Observacions

Imatge

Fotografia:

Cronologia Data

Arqueòleg/a

PALAU DE LA GENERALITAT (SALA DE PREMSA) - ACTUACIÓ 100/08



U. E. Àmbit

Cota superior

Cota inferior

Descripció

Estructura negativa semicircular de 140 cm de llarg per 80 cm d'ample retallada a 1013, nivell geològic que es situa a l'àmbit 2 i 3. Omplerta amb un sediment marró fosc. Retallada pels serveis del Palau. Sense excavar.

Color estrat

Consistència

Conservació

Factura/

Component geològic

Natura

Cobert per

Reblert per

Tallat per

Se li entrega

Se li assenta

Se li recolza

- Revestiment
- Prep paviment
- Reparació
- Rebliment
- Cont enterrament
- Contingut sitja
- Contingut retall
- Mur
- Lloses
- Sitja
- Enterrament
- Paviment
- Retall
- Obertura constructiva
- Cobertura
- Imprompta
- Arc
- Forn
- Dintell

Interpretació

Pertany al conjunt de sitges retallades al nivell geològic de color blanc (1013) a l'àmbit 2.

Cobreix a

Revesteix a:

Rebleix a

Igual a:

Talla a

Se li encaixa a:

S'entrega a

S'encaixa a:

S'assenta en

S'adossa a:

Es recolza en

Se li adossa:

Se li obre:

S'obre a:

Documentació

Plantes Seccions Alçats

Observacions

Fotografia:

Imatge

Cronologia Data

Arqueòleg/a

PALAU DE LA GENERALITAT (SALA DE PREMSA) - ACTUACIÓ 100/08



U. E. Àmbit

Cota superior

Cota inferior

Descripció

Nivell geològic compacte, granulada i homogènia de terra marró clar.

Color estrat

Consistència

Conservació

Factura/

Component geològic

Natura

Cobert per

Reblert per

Tallat per

Se li entrega

Se li assenta

Se li recolza

- Revestiment
- Prep paviment
- Reparació
- Rebliment
- Cont enterrament
- Contingut sitja
- Contingut retall
- Mur
- Lloses
- Sitja
- Enterrament
- Paviment
- Retall
- Obertura constructiva
- Cobertura
- Imprompta
- Arc
- Forn
- Dintell

Interpretació

Bossada de terra d'origen geològic.

Cobreix a

Revesteix a:

Rebleix a

Igual a:

Talla a

Se li encaixa a:

S'entrega a

S'encaixa a:

S'assenta en

S'adossa a:

Es recolza en

Se li adossa:

Se liobre:

S'obre a:

Documentació

Plantes Seccions Alçats

Observacions

Fotografia:

Imatge

Cronologia Data

Arqueòleg/a

PALAU DE LA GENERALITAT (SALA DE PREMSA) - ACTUACIÓ 100/08



U. E. Àmbit

Cota superior

Cota inferior

Descripció

Nivell geològic compacte, granulada i homogènia de terra marró.

Color estrat

Consistència

Conservació

Factura/

Component geològic

Natura

Cobert per

Reblert per

Tallat per

Se li entrega

Se li assenta

Se li recolza

- Revestiment
- Prep paviment
- Reparació
- Rebliment
- Cont enterrament
- Contingut sitja
- Contingut retall
- Mur
- Lloses
- Sitja
- Enterrament
- Paviment
- Retall
- Obertura constructiva
- Cobertura
- Imprompta
- Arc
- Forn
- Dintell

Interpretació

Bossada de terra d'origen geològic.

Cobreix a

Revesteix a:

Rebleix a

Igual a:

Talla a

Se li encaixa a:

S'entrega a

S'encaixa a:

S'assenta en

S'adossa a:

Es recolza en

Se li adossa:

Se liobre:

S'obre a:

Documentació

Plantes Seccions Alçats

Observacions

Fotografia:

Imatge

Cronologia Data

Arqueòleg/a

PALAU DE LA GENERALITAT (SALA DE PREMSA) - ACTUACIÓ 100/08



U. E. Àmbit

Cota superior

Cota inferior

Descripció

Nivell geològic compacte i homogèni de sorra de color ocre verdós.

Color estrat

Consistència

Conservació

Factura/

Component geològ

Natura

Cobert per

Reblert per

Tallat per

Se li entrega

Se li assenta

Se li recolza

- Revestiment
- Prep paviment
- Reparació
- Rebliment
- Cont enterrament
- Contingut sitja
- Contingut retall
- Mur
- Lloses
- Sitja
- Enterrament
- Paviment
- Retall
- Obertura constructiva
- Cobertura
- Imprompta
- Arc
- Forn
- Dintell

Interpretació

Nivell d'origen geològic.

Cobreix a

Rebleix a

Talla a

S'entrega a

S'assenta en

Es recolza en

Se li obre:

Revesteix a:

Igual a:

Se li encaixa a:

S'encaixa a:

S'adossa a:

Se li adossa:

S'obre a:

Documentació

Plantes Seccions Alçats

Observacions

Fotografia:

Imatge

Cronologia Data

Arqueòleg/a

PALAU DE LA GENERALITAT (SALA DE PREMSA) - ACTUACIÓ 100/08



U. E. Àmbit

Cota superior

Cota inferior

Descripció

Nivell geològic compacte i homogèni de sorra molt fina de color verdós.

Color estrat

Consistència

Conservació

Factura/

Component geològ

Natura

Cobert per

Reblert per

Tallat per

Se li entrega

Se li assenta

Se li recolza

- Revestiment
- Prep paviment
- Reparació
- Rebliment
- Cont enterrament
- Contingut sitja
- Contingut retall
- Mur
- Lloses
- Sitja
- Enterrament
- Paviment
- Retall
- Obertura constructiva
- Cobertura
- Imprompta
- Arc
- Forn
- Dintell

Interpretació

Nivell d'origen geològic.

Cobreix a

Revesteix a:

Rebleix a

Igual a:

Talla a

Se li encaixa a:

S'entrega a

S'encaixa a:

S'assenta en

S'adossa a:

Es recolza en

Se li adossa:

Se liobre:

S'obre a:

Documentació

Plantes Seccions Alçats

Observacions

Fotografia:

Imatge

Cronologia Data

Arqueòleg/a

PALAU DE LA GENERALITAT (SALA DE PREMSA) - ACTUACIÓ 100/08



U. E. Àmbit

Cota superior
Cota inferior

Descripció

Estructura negativa semicircular de 100 cm de llarg per 50 cm d'ample retallada a 1013, nivell geològic que es situa a l'àmbit 2 i 3. Omplerta amb un sediment marró fosc. Retallada pels fonaments del Palau. Sense excavar.

Color estrat
Consistència
Conservació
Factura/
Component geològic
Natura

Cobert per
Reblert per
Tallat per
Se li entrega
Se li assenta
Se li recolza

- Revestiment
- Prep paviment
- Reparació
- Rebliment
- Cont enterrament
- Contingut sitja
- Contingut retall
- Mur
- Lloses
- Sitja
- Enterrament
- Paviment
- Retall
- Obertura constructiva
- Cobertura
- Imprompta
- Arc
- Forn
- Dintell

Interpretació

Per la proximitat podria pertànyer conjunt de sitges retallades al nivell geològic de color blanc (1013) a l'àmbit 2.

Cobreix a Revesteix a:
Rebleix a Igual a:
Talla a Se li encaixa a:
S'entrega a S'encaixa a:
S'assenta en S'adossa a:
Es recolza en Se li adossa:
Se liobre: S'obre a:

Documentació

Plantes Seccions Alçats

Observacions

Fotografia:

Imatge

Cronologia Data

Arqueòleg/a

PALAU DE LA GENERALITAT (SALA DE PREMSA) - ACTUACIÓ 100/08



U. E. Àmbit

Cota superior

Cota inferior

Descripció

Nivell geològic de color blanquinós de composició homogènia i textura granulada i compacta. No apareix material arqueològic.

Color estrat

Consistència

Conservació

Factura/

Component geològic

Natura

Cobert per

Reblert per

Tallat per

Se li entrega

Se li assenta

Se li recolza

- Revestiment
- Prep paviment
- Reparació
- Rebliment
- Cont enterrament
- Contingut sitja
- Contingut retall
- Mur
- Lloses
- Sitja
- Enterrament
- Paviment
- Retall
- Obertura constructiva
- Cobertura
- Imprompta
- Arc
- Forn
- Dintell

Interpretació

Nivell d'origen geològic. Deu ser el mateix geològic dels àmbits 2 i 3.

Cobreix a

Revesteix a:

Rebleix a

Igual a:

Talla a

Se li encaixa a:

S'entrega a

S'encaixa a:

S'assenta en

S'adossa a:

Es recolza en

Se li adossa:

Se li obre:

S'obre a:

Documentació

Plantes Seccions Alçats

Observacions

Fotografia:

Imatge

Cronologia Data

Arqueòleg/a

PALAU DE LA GENERALITAT (SALA DE PREMSA) - ACTUACIÓ 100/08



U. E. Àmbit

Cota superior

Cota inferior

Descripció

Estructura negativa circular de 150 cm de diàmetre retallada a 1043. Omplerta amb un sediment marró fosc. Sense excavar.

Color estrat

Consistència

Conservació

Factura/

Component geològic

Natura

Cobert per

Reblert per

Tallat per

Se li entrega

Se li assenta

Se li recolza

- Revestiment
- Prep paviment
- Reparació
- Rebliment
- Cont enterrament
- Contingut sitja
- Contingut retall
- Mur
- Lloses
- Sitja
- Enterrament
- Paviment
- Retall
- Obertura constructiva
- Cobertura
- Imprompta
- Arc
- Forn
- Dintell

Interpretació

Pertany al conjunt de sitges retallades al nivell geològic de color blanc (1043) a l'àmbit 1.

Cobreix a

Revesteix a:

Rebleix a

Igual a:

Talla a

Se li encaixa a:

S'entrega a

S'encaixa a:

S'assenta en

S'adossa a:

Es recolza en

Se li adossa:

Se li obre:

S'obre a:

Documentació

Plantes Seccions Alçats

Observacions

Fotografia:

Imatge

Cronologia Data

Arqueòleg/a

PALAU DE LA GENERALITAT (SALA DE PREMSA) - ACTUACIÓ 100/08



U. E. Àmbit

Cota superior

Cota inferior

Descripció

Nivell de sorres de color marró. Sorres estèrils. Te unes dimensions de 50 cm de llarg, 30 d'ample 10 cm de potència.

Color estrat

Consistència

Conservació

Factura/

Component geològ

Natura

Cobert per

Reblert per

Tallat per

Se li entrega

Se li assenta

Se li recolza

- Revestiment
- Prep paviment
- Reparació
- Rebliment
- Cont enterrament
- Contingut sitja
- Contingut retall
- Mur
- Lloses
- Sitja
- Enterrament
- Paviment
- Retall
- Obertura constructiva
- Cobertura
- Imprompta
- Arc
- Forn
- Dintell

Interpretació

Bossada de farciment.

Cobreix a

Revesteix a:

Rebleix a

Igual a:

Talla a

Se li encaixa a:

S'entrega a

S'encaixa a:

S'assenta en

S'adossa a:

Es recolza en

Se li adossa:

Se li obre:

S'obre a:

Documentació

Plantes Seccions Alçats

Observacions

Imatge

Fotografia:

Cronologia Data

Arqueòleg/a

PALAU DE LA GENERALITAT (SALA DE PREMSA) - ACTUACIÓ 100/08



U. E. Àmbit

Cota superior

Cota inferior

Descripció

Nivell de sorres de color marró fosc. Sorres estèrils. Té unes dimensions de 40 cm de llarg, 30 d'ample 15 cm de potència.

Color estrat

Consistència

Conservació

Factura/

Component geològ

Natura

Cobert per

Reblert per

Tallat per

Se li entrega

Se li assenta

Se li recolza

- Revestiment
- Prep paviment
- Reparació
- Rebliment
- Cont enterrament
- Contingut sitja
- Contingut retall
- Mur
- Lloses
- Sitja
- Enterrament
- Paviment
- Retall
- Obertura constructiva
- Cobertura
- Imprompta
- Arc
- Forn
- Dintell

Interpretació

Cobreix a

Revesteix a:

Rebleix a

Igual a:

Talla a

Se li encaixa a:

S'entrega a

S'encaixa a:

S'assenta en

S'adossa a:

Es recolza en

Se li adossa:

Se li obre:

S'obre a:

Documentació

Plantes Seccions Alçats

Observacions

Fotografia:

Imatge

Cronologia Data

Arqueòleg/a

PALAU DE LA GENERALITAT (SALA DE PREMSA) - ACTUACIÓ 100/08



U. E. Àmbit

Cota superior

Cota inferior

Descripció

Nivell de circulació pavimentat amb pedra i rejuntat amb terra Es conserva una superfície quadrada de 120 cm per banda. S'entrega al mur de grans dimensions 1004 per la cara est i es disposa cap a 1024.

Color estrat

Consistència

Conservació

Factura/

Component geològic

Natura

Cobert per

Reblert per

Tallat per

Se li entrega

Se li assenta

Se li recolza

- Revestiment
- Prep paviment
- Reparació
- Rebliment
- Cont enterrament
- Contingut sitja
- Contingut retall
- Mur
- Lloses
- Sitja
- Enterrament
- Paviment
- Retall
- Obertura constructiva
- Cobertura
- Imprompta
- Arc
- Forn
- Dintell

Interpretació

Possible paviment de l'estructura delimitada per els murs 1004 i 1024.

Cobreix a

Revesteix a:

Rebleix a

Igual a:

Talla a

Se li encaixa a:

S'entrega a

S'encaixa a:

S'assenta en

S'adossa a:

Es recolza en

Se li adossa:

Se liobre:

S'obre a:

Documentació

Plantes Seccions Alçats

Observacions

Fotografia:

Imatge

Cronologia Data

Arqueòleg/a

PALAU DE LA GENERALITAT (SALA DE PREMSA) - ACTUACIÓ 100/08



U. E. Àmbit

Cota superior
Cota inferior

Descripció

Estrat que nivella el terreny a la cota del segon nivel de circulació.

Color estrat
Consistència
Conservació
Factura/
Component geològic
Natura

Cobert per
Reblert per
Tallat per
Se li entrega
Se li assenta
Se li recolza

- Revestiment
- Prep paviment
- Reparació
- Rebliment
- Cont enterrament
- Contingut sitja
- Contingut retall
- Mur
- Lloses
- Sitja
- Enterrament
- Paviment
- Retall
- Obertura constructiva
- Cobertura
- Imprompta
- Arc
- Forn
- Dintell

Interpretació

rebliment per nivellar el terreny

Cobreix a Revesteix a:
Rebleix a Igual a:
Talla a Se li encaixa a:
S'entrega a S'encaixa a:
S'assenta en S'adossa a:
Es recolza en Se li adossa:
Se liobre: S'obre a:

Documentació

Plantes Seccions Alçats

Observacions

Imatge

Fotografia:

Cronologia Data

Arqueòleg/a

PALAU DE LA GENERALITAT (SALA DE PREMSA) - ACTUACIÓ 100/08



U. E. Àmbit

Cota superior

Cota inferior

Descripció

Estructura murària aïllada de 2m de llargada i 80cm d'amplada, facturat amb petits blocs de pedra calcària, algun d'ells escairats, lligats amb morter de calç rosat. Només 10 cm de potència coneguda i no exhaurida la seva fondària real.

Color estrat

Consistència

Conservació

Factura/

Component geològic

Natura

Cobert per

Reblert per

Tallat per

Se li entrega

Se li assenta

Se li recolza

- Revestiment
- Prep paviment
- Reparació
- Rebliment
- Cont enterrament
- Contingut sitja
- Contingut retall
- Mur
- Lloses
- Sitja
- Enterrament
- Paviment
- Retall
- Obertura constructiva
- Cobertura
- Imprompta
- Arc
- Forn
- Dintell

Interpretació

No es pot relacionar amb cap altra estructura.

Cobreix a

Revesteix a:

Rebleix a

Igual a:

Talla a

Se li encaixa a:

S'entrega a

S'encaixa a:

S'assenta en

S'adossa a:

Es recolza en

Se li adossa:

Se liobre:

S'obre a:

Documentació

Plantes Seccions Alçats

Observacions

Fotografia:

Imatge

Cronologia Data

Arqueòleg/a

PALAU DE LA GENERALITAT (SALA DE PREMSA) - ACTUACIÓ 100/08



U. E. Àmbit

Cota superior
Cota inferior

Descripció

Estructura murària aïllada de 30cm de llargada i 60cm d'amplada, facturat amb petits blocs de pedra calcària, algun d'ells escairats, lligats amb morter de calç. Només 20 cm de potència coneguda i no exhaurida la seva fondària real,

Color estrat
Consistència
Conservació
Factura/
Component geològic
Natura

Cobert per
Reblert per
Tallat per
Se li entrega
Se li assenta
Se li recolza

- Revestiment
- Prep paviment
- Reparació
- Rebliment
- Cont enterrament
- Contingut sitja
- Contingut retall
- Mur
- Lloses
- Sitja
- Enterrament
- Paviment
- Retall
- Obertura constructiva
- Cobertura
- Imprompta
- Arc
- Forn
- Dintell

Interpretació

Segurament és la continuació del mur 1051.

Cobreix a Revesteix a:
Rebleix a Igual a:
Talla a Se li encaixa a:
S'entrega a S'encaixa a:
S'assenta en S'adossa a:
Es recolza en Se li adossa:
Se liobre: S'obre a:

Documentació

Plantes Seccions Alçats

Observacions

Imatge

Fotografia:

Cronologia Data

Arqueòleg/a

PALAU DE LA GENERALITAT (SALA DE PREMSA) - ACTUACIÓ 100/08



U. E. Àmbit

Cota superior

Cota inferior

Descripció

Estructura murària en sentit est-oest a la banda nord de l'àmbit 1, de 165cm de llarg, 60 cm d'ample i 40 cm descoberts.

Color estrat

Consistència

Conservació

Factura/

Component geològ

Natura

Cobert per

Reblert per

Tallat per

Se li entrega

Se li assenta

Se li recolza

- Revestiment
- Prep paviment
- Reparació
- Rebliment
- Cont enterrament
- Contingut sitja
- Contingut retall
- Mur
- Lloses
- Sitja
- Enterrament
- Paviment
- Retall
- Obertura constructiva
- Cobertura
- Imprompta
- Arc
- Forn
- Dintell

Interpretació

Possiblement parets de domus romana .

Cobreix a

Revesteix a:

Rebleix a

Igual a:

Talla a

Se li encaixa a:

S'entrega a

S'encaixa a:

S'assenta en

S'adossa a:

Es recolza en

Se li adossa:

Se liobre:

S'obre a:

Documentació

Plantes Seccions Alçats

Observacions

Fotografia:

Imatge

Cronologia Data

Arqueòleg/a

PALAU DE LA GENERALITAT (SALA DE PREMSA) - ACTUACIÓ 100/08



U. E. Àmbit

Cota superior

Cota inferior

Descripció

Estructura de pedra seca d'1m de llarg, 90cm d'ample i 40 cm de fondària coneguda fins el moment. Adossat a la cantonada dels murs 1051 i 1053. No es coneix la potència real.

Color estrat

Consistència

Conservació

Factura/

Component geològic

Natura

Cobert per

Reblert per

Tallat per

Se li entrega

Se li assenta

Se li recolza

- Revestiment
- Prep paviment
- Reparació
- Rebliment
- Cont enterrament
- Contingut sitja
- Contingut retall
- Mur
- Lloses
- Sitja
- Enterrament
- Paviment
- Retall
- Obertura constructiva
- Cobertura
- Imprompta
- Arc
- Forn
- Dintell

Interpretació

Cobreix a

Revesteix a:

Rebleix a

Igual a:

Talla a

Se li encaixa a:

S'entrega a

S'encaixa a:

S'assenta en

S'adossa a:

Es recolza en

Se li adossa:

Se liobre:

S'obre a:

Documentació

Plantes Seccions Alçats

Observacions

Fotografia:

Imatge

Cronologia

Data

Arqueòleg/a

PALAU DE LA GENERALITAT (SALA DE PREMSA) - ACTUACIÓ 100/08



U. E. Àmbit

Cota superior
Cota inferior

Descripció

Estructura murària en sentit nord-sud a la banda est de l'àmbit 1, de 6,20m de llarg, 60 cm d'ample i 110 cm d'alçada descoberts. Facturat amb grans carreus i filades de blocs escairats que els uneixen.

Color estrat
Consistència
Conservació
Factura/
Component geològic
Natura

Cobert per
Reblert per
Tallat per
Se li entrega
Se li assenta
Se li recolza

- Revestiment
- Prep paviment
- Reparació
- Rebliment
- Cont enterrament
- Contingut sitja
- Contingut retall
- Mur
- Lloses
- Sitja
- Enterrament
- Paviment
- Retall
- Obertura constructiva
- Cobertura
- Imprompta
- Arc
- Forn
- Dintell

Interpretació

Una altra paret, est de l'habitació de la domus. Destaca una base i un tambor de columna. Es podria tractar d'elements estructurals d'un portic en ús o reaprofitats al mur.

Cobreix a Revesteix a:
Rebleix a Igual a:
Talla a Se li encaixa a:
S'entrega a S'encaixa a:
S'assenta en S'adossa a:
Es recolza en Se li adossa:
Se li obre: S'obre a:

Documentació

Plantes Seccions Alçats

Observacions

Fotografia:

Imatge

Cronologia Data

Arqueòleg/a

PALAU DE LA GENERALITAT (SALA DE PREMSA) - ACTUACIÓ 100/08



U. E. Àmbit

Cota superior

Cota inferior

Descripció

Estructura murària en sentit est-oest a la banda sud de l'àmbit 1, de 95cm de llarg, 45 cm d'ample i 20 cm descoberts. Facturat amb filades de blocs escairats lligats amb morter.

Color estrat

Consistència

Conservació

Factura/

Component geològ

Natura

Cobert per

Reblert per

Tallat per

Se li entrega

Se li assenta

Se li recolza

- Revestiment
- Prep paviment
- Reparació
- Rebliment
- Cont enterrament
- Contingut sitja
- Contingut retall
- Mur
- Lloses
- Sitja
- Enterrament
- Paviment
- Retall
- Obertura constructiva
- Cobertura
- Imprompta
- Arc
- Forn
- Dintell

Interpretació

Paret sud de la domus.

Cobreix a

Revesteix a:

Rebleix a

Igual a:

Talla a

Se li encaixa a:

S'entrega a

S'encaixa a:

S'assenta en

S'adossa a:

Es recolza en

Se li adossa:

Se li obre:

S'obre a:

Documentació

Plantes Seccions Alçats

Observacions

Imatge

Fotografia:

Cronologia

Data

Arqueòleg/a

PALAU DE LA GENERALITAT (SALA DE PREMSA) - ACTUACIÓ 100/08



U. E. Àmbit

Cota superior

Cota inferior

Descripció

Nivell de circulació pavimentat amb pedra i rejuntat amb terra. Es conserva una superfície quadrada de 120 cm de llarg per 60cm d'ample. Sentrega al mur de grans dimensions 1004 per la cara est i es disposa cap a 1024.

Color estrat

Consistència

Conservació

Factura/

Component geològic

Natura

Cobert per

Reblert per

Tallat per

Se li entrega

Se li assenta

Se li recolza

- Revestiment
- Prep paviment
- Reparació
- Rebliment
- Cont enterrament
- Contingut sitja
- Contingut retall
- Mur
- Lloses
- Sitja
- Enterrament
- Paviment
- Retall
- Obertura constructiva
- Cobertura
- Imprompta
- Arc
- Forn
- Dintell

Interpretació

Possible paviment de l'estructura delimitada per els murs 1004 i 1024.

Cobreix a

Revesteix a:

Rebleix a

Igual a:

Talla a

Se li encaixa a:

S'entrega a

S'encaixa a:

S'assenta en

S'adossa a:

Es recolza en

Se li adossa:

Se liobre:

S'obre a:

Documentació

Plantes Seccions Alçats

Imatge

Observacions

Fotografia:

Cronologia Data

Arqueòleg/a

PALAU DE LA GENERALITAT (SALA DE PREMSA) - ACTUACIÓ 100/08



U. E. Àmbit

Cota superior

Cota inferior

Descripció

Nivell de terra taronja heterogeni, compacte i amb presència de material arqueològic (àmfora, ceràmica, etc...) que retalla a 1013. Té unes dimensions de 3m de llarg, 80cm d'ample i 40cm de potència.

Color estrat

Consistència

Conservació

Factura/

Component geològic

Natura

Cobert per

Reblert per

Tallat per

Se li entrega

Se li assenta

Se li recolza

- Revestiment
- Prep paviment
- Reparació
- Rebliment
- Cont enterrament
- Contingut sitja
- Contingut retall
- Mur
- Lloses
- Sitja
- Enterrament
- Paviment
- Retall
- Obertura constructiva
- Cobertura
- Imprompta
- Arc
- Forn
- Dintell

Interpretació

Nivell arqueològic dels moments fundacionals de Barcino

Cobreix a

Revesteix a:

Rebleix a

Igual a:

Talla a

Se li encaixa a:

S'entrega a

S'encaixa a:

S'assenta en

S'adossa a:

Es recolza en

Se li adossa:

Se li obre:

S'obre a:

Documentació

Plantes Seccions Alçats

Observacions

Imatge

Fotografia:

Cronologia Data

Arqueòleg/a

PALAU DE LA GENERALITAT (SALA DE PREMSA) - ACTUACIÓ 100/08



U. E. Àmbit

Cota superior

Cota inferior

Descripció

Estructura negativa semicircular de 70 cm de llarg per 30 cm d'ample retallada a 1043. Omplerta amb un sediment marró fosc. Sense excavar.

Color estrat

Consistència

Conservació

Factura/

Component geològic

Natura

Cobert per

Reblert per

Tallat per

Se li entrega

Se li assenta

Se li recolza

- Revestiment
- Prep paviment
- Reparació
- Rebliment
- Cont enterrament
- Contingut sitja
- Contingut retall
- Mur
- Lloses
- Sitja
- Enterrament
- Paviment
- Retall
- Obertura constructiva
- Cobertura
- Imprompta
- Arc
- Forn
- Dintell

Interpretació

Pertany al conjunt de sitges retallades al nivell geològic de color blanc (1043) a l'àmbit 1.

Cobreix a

Revesteix a:

Rebleix a

Igual a:

Talla a

Se li encaixa a:

S'entrega a

S'encaixa a:

S'assenta en

S'adossa a:

Es recolza en

Se li adossa:

Se li obre:

S'obre a:

Documentació

Plantes Seccions Alçats

Observacions

Fotografia:

Imatge

Cronologia Data

Arqueòleg/a

PALAU DE LA GENERALITAT (SALA DE PREMSA) - ACTUACIÓ 100/08



U. E. Àmbit

Cota superior

Cota inferior

Descripció

Nivell de pavimentació de 180cm de llarg, 25cm d'ample i 10 cm de potència conservat a la banda oest de la domus. Segurament part de la preparació.

Color estrat

Consistència

Conservació

Factura/

Component geològic

Natura

Cobert per

Reblert per

Tallat per

Se li entrega

Se li assenta

Se li recolza

- Revestiment
- Prep paviment
- Reparació
- Rebliment
- Cont enterrament
- Contingut sitja
- Contingut retall
- Mur
- Lloses
- Sitja
- Enterrament
- Paviment
- Retall
- Obertura constructiva
- Cobertura
- Imprompta
- Arc
- Forn
- Dintell

Interpretació

Possible nivell de circulació original de la domus.

Cobreix a

Revesteix a:

Rebleix a

Igual a:

Talla a

Se li encaixa a:

S'entrega a

S'encaixa a:

S'assenta en

S'adossa a:

Es recolza en

Se li adossa:

Se li obre:

S'obre a:

Documentació

Plantes Seccions Alçats

Observacions

Fotografia:

Imatge

Cronologia Data

Arqueòleg/a

PALAU DE LA GENERALITAT (SALA DE PREMSA) - ACTUACIÓ 100/08



U. E. Àmbit

Cota superior

Cota inferior

Descripció

Nivell de pavimentació de 30cm de llarg, 2cm d'ample i 10 cm de potència conservat a la banda nord de la domus. Segurament part de la preparació.

Color estrat

Consistència

Conservació

Factura/

Component geològic

Natura

Cobert per

Reblert per

Tallat per

Se li entrega

Se li assenta

Se li recolza

- Revestiment
- Prep paviment
- Reparació
- Rebliment
- Cont enterrament
- Contingut sitja
- Contingut retall
- Mur
- Lloses
- Sitja
- Enterrament
- Paviment
- Retall
- Obertura constructiva
- Cobertura
- Imprompta
- Arc
- Forn
- Dintell

Interpretació

Possible nivell de circulació original de la domus.

Cobreix a

Revesteix a:

Rebleix a

Igual a:

Talla a

Se li encaixa a:

S'entrega a

S'encaixa a:

S'assenta en

S'adossa a:

Es recolza en

Se li adossa:

Se liobre:

S'obre a:

Documentació

Plantes Seccions Alçats

Observacions

Fotografia:

Imatge

Cronologia Data

Arqueòleg/a

PALAU DE LA GENERALITAT (SALA DE PREMSA) - ACTUACIÓ 100/08



U. E. Àmbit

Cota superior
Cota inferior

Descripció

Estructura negativa de tendència circular de 80 cm de diàmetre aproximadament retallada a 1043. Omplerta amb un sediment marró fosc. Sense excavar.

Color estrat
Consistència
Conservació
Factura/
Component geològic
Natura

Cobert per
Reblert per
Tallat per
Se li entrega
Se li assenta
Se li recolza

- Revestiment
- Prep paviment
- Reparació
- Rebliment
- Cont enterrament
- Contingut sitja
- Contingut retall
- Mur
- Lloses
- Sitja
- Enterrament
- Paviment
- Retall
- Obertura constructiva
- Cobertura
- Imprompta
- Arc
- Forn
- Dintell

Interpretació

Pertany al conjunt de sitges retallades al nivell geològic de color blanc (1043) a l'àmbit 1.

Cobreix a Revesteix a:
Rebleix a Igual a:
Talla a Se li encaixa a:
S'entrega a S'encaixa a:
S'assenta en S'adossa a:
Es recolza en Se li adossa:
Se liobre: S'obre a:

Documentació

Plantes Seccions Alçats

Observacions

Fotografia:

Imatge

Cronologia Data

Arqueòleg/a

PALAU DE LA GENERALITAT (SALA DE PREMSA) - ACTUACIÓ 100/08



U. E. Àmbit

Cota superior

Cota inferior

Descripció

Nivell de terres llimoses de color marró fosc (farceix la estructura 1010), molt flonja, amb presència de carbonats i material ceràmic romà.

Color estrat

Consistència

Conservació

Factura/

Component geològic

Natura

Cobert per

Reblert per

Tallat per

Se li entrega

Se li assenta

Se li recolza

- Revestiment
- Prep paviment
- Reparació
- Rebliment
- Cont enterrament
- Contingut sitja
- Contingut retall
- Mur
- Lloses
- Sitja
- Enterrament
- Paviment
- Retall
- Obertura constructiva
- Cobertura
- Imprompta
- Arc
- Forn
- Dintell

Interpretació

Nivell final d'amortització de la sitja (1010).

Cobreix a

Revesteix a:

Rebleix a

Igual a:

Talla a

Se li encaixa a:

S'entrega a

S'encaixa a:

S'assenta en

S'adossa a:

Es recolza en

Se li adossa:

Se liobre:

S'obre a:

Documentació

Plantes Seccions Alçats

Observacions

Fotografia:

Imatge

Cronologia

Data

Arqueòleg/a

PALAU DE LA GENERALITAT (SALA DE PREMSA) - ACTUACIÓ 100/08



U. E. Àmbit

Cota superior

Cota inferior

Descripció

Nivell de terres llimoses de color gris marró (farceix la estructura 1010), molt flonja, amb presència de carbonats i material ceràmic romà.

Color estrat

Consistència

Conservació

Factura/

Component geològ

Natura

Cobert per

Reblert per

Tallat per

Se li entrega

Se li assenta

Se li recolza

- Revestiment
- Prep paviment
- Reparació
- Rebliment
- Cont enterrament
- Contingut sitja
- Contingut retall
- Mur
- Lloses
- Sitja
- Enterrament
- Paviment
- Retall
- Obertura constructiva
- Cobertura
- Imprompta
- Arc
- Forn
- Dintell

Interpretació

Nivell d'amortització de la sitja (1010).

Cobreix a

Revesteix a:

Rebleix a

Igual a:

Talla a

Se li encaixa a:

S'entrega a

S'encaixa a:

S'assenta en

S'adossa a:

Es recolza en

Se li adossa:

Se liobre:

S'obre a:

Documentació

Plantes Seccions Alçats

Observacions

Imatge

Fotografia:

Cronologia

Data

Arqueòleg/a

PALAU DE LA GENERALITAT (SALA DE PREMSA) - ACTUACIÓ 100/08



U. E. Àmbit

Cota superior

Cota inferior

Descripció

Nivell de terra marró fosc que farceix una estructura retallada (1031), gens compacte, heterogeni, amb presència de petites taques de carbó i calç. Cal destacar material ceràmic divers, material de construcció (teula i dòlia), fauna, malaco, ferro i vidre

Color estrat

Consistència

Conservació

Factura/

Component geològic

Natura

Cobert per

Reblert per

Tallat per

Se li entrega

Se li assenta

Se li recolza

- Revestiment
- Prep paviment
- Reparació
- Rebliment
- Cont enterrament
- Contingut sitja
- Contingut retall
- Mur
- Lloses
- Sitja
- Enterrament
- Paviment
- Retall
- Obertura constructiva
- Cobertura
- Imprompta
- Arc
- Forn
- Dintell

Interpretació

Sitja practicada en una cantonada de l'habitació, a la banda nord-est. Una manera d'aprofitar i organitzar l'espai de vivenda.

Cobreix a

Revesteix a:

Rebleix a

Igual a:

Talla a

Se li encaixa a:

S'entrega a

S'encaixa a:

S'assenta en

S'adossa a:

Es recolza en

Se li adossa:

Se li obre:

S'obre a:

Documentació

Plantes Seccions Alçats

Observacions

Imatge

Fotografia:

Cronologia

Data

Arqueòleg/a

**INVENTARI D'U.E.
PLANTA BAIXA D'UN SECTOR DEL PALAU DE LA GENERALITAT
(CARRER SANT HONORAT)**


U.E.	SALA	DESCRIPCIÓ
1000	1-2-3	Elements constructius moderns i contemporanis del Palau.
1001	1-2-3	Nivell de pavimentació de la Sala.
1002	1-2-3	Nivell de preparació del Paviment actual.
1003	1	Mur de cronologia medieval que formaria part d'una estança de funció indeterminada. Aquest mur funcionaria amb el mur 1007.
1004	1	Mur de 11m de llargada per 1.4m d'amplada amb un nivell de fonamentació superior als 1.7m.
1005	1	Mur adossat al mur 1007 amb el que realitza el tancament d'un possible dipòsit o cisterna.
1006	2	Fossa tipus sitja de possible cronologia tardo antiga. Estructura no excavada.
1007	1	Mur que funcionaria en un primer moment amb el mur 1003 i en una reforma posterior 1007 amb el que forma part del tancament d'un possible dipòsit o cisterna.
1008	1	Rebliment de l'espai interior del possible dipòsit o cisterna.
1009	2	Sitja empedrada de cronologia medieval. Estructura no excavada.
1010	2	Fossa tipus sitja amortitzada al segle VI dC.
1011	2	Fossa tipus sitja de possible cronologia tardo antiga. Estructura no excavada.
1012	2	Fossa tipus sitja de possible cronologia tardo antiga. Estructura no excavada.
1013	2-3	Nivell geològic de color blanc.
1014	1	Rebliment entre els murs 1004 i 1005, amb absència de material arqueològic.
1015	1	Sitja empedrada de cronologia medieval. Estructura no excavada.
1016	1	Rebliment entre els murs 1003 – 1004 i 1007, amb absència de material arqueològic.
1017	1	Rebliment entre els murs 1004 i 1005, amb absència de material arqueològic.
1018	1	Rebliment entre els murs 1004 i 1005, amb absència de material arqueològic.
1019	1	Rebliment entre els murs 1004 i 1005, amb absència de material arqueològic.

1020	1	Rebliment entre els murs 1004 i 1005, amb absència de material arqueològic.
1021	1	Rebliment entre els murs 1000 i 1003, amb absència de material arqueològic.
1022	1	Revestiment interior del possible dipòsit o cisterna.
1023	1	Rebliment entre els murs 1004 i 1005, amb absència de material arqueològic.
1024	1	Mur de 12m de llargada per 1.4m d'amplada amb un nivell de fonamentació desconegut. En el seu costat S-O tanca en direcció al mur 1004.
1025	1	Rebliment entre els murs 1000 i 1003, amb absència de material arqueològic.
1026	2	Sitja empedrada de cronologia medieval. Estructura no excavada.
1027	1	Estrat superior del rebliment de l'estructura romana. SVII dC.
1028	1	Possible anivellament de l'espai interior de la casa romana. SVI dC.
1029	1	Possible anivellament de l'espai interior de la casa romana. SVII dC.
1030	1	Possible anivellament de l'espai interior de la casa romana. SVI dC.
1031	1	Estructura negativa dins la casa romana. SVI dC.
1032	2	Sitja empedrada de cronologia medieval. Estructura no excavada.
1033	2	Mur de petites dimensions. Retalla l'estructura de possible cronologia tardo antiga 1034.
1034	2	Fossa tipus sitja de possible cronologia tardo antiga. Estructura no excavada.
1035	2	Fossa tipus sitja de possible cronologia tardo antiga. Estructura no excavada.
1036	2	Nivell de farciment de l'estructura 1006.
1037	2	Fossa tipus sitja de possible cronologia tardo antiga. Estructura no excavada.
1038	2	Estrat geològic.
1039	2	Estrat geològic.
1040	2	Estrat geològic.
1041	2	Estrat geològic.
1042	2	Fossa tipus sitja de possible cronologia tardo antiga. Estructura no excavada.
1043	1	Nivell geològic blanc. Estrat igual al 1013.


1044	1	Fossa tipus sitja de cronologia indeterminada. Estructura no excavada.
1045	1	Estrat dins la casa romana amb absència de material arqueològic.
1046	1	Estrat dins la casa romana amb una cronologia del segle IV dC.
1047	1	Paviment empedrat, possible nivell de circulació de l'estructura delimitada per els murs 1004-1024.
1048	1	Estrat que anivella el terreny a la cota del segon nivell de circulació.
1049	1	Mur aïllat lligat amb morter de color rosat.
1050	1	Mur aïllat que formaria part de la casa romana.
1051	1	Mur de la casa romana.
1052	1	Mur de la casa romana.
1053	1	Mur de la casa romana.
1054	1	Mur de la casa romana.
1055	1	Paviment empedrat, possible nivell de circulació de l'estructura delimitada per els murs 1004-1024.
1056	3	Nivell arqueològic dels moments fundacionals de Barcino.
1057	1	Fossa tipus sitja de cronologia indeterminada. Estructura no excavada.
1058	1	Possible nivell de circulació de la casa romana.
1059	1	Possible nivell de circulació de la casa romana.
1060	1	Fossa tipus sitja de cronologia indeterminada. Estructura no excavada.
1061	2	Rebliment estructura 1010. SVI dC.
1062	2	Rebliment estructura 1010. SVI dC.
1063	1	Rebliment estructura 1031. SVI dC.
1064	1	Fossa tipus sitja de cronologia indeterminada. Estructura no excavada.

ANNEX 5. DOCUMENTACIÓ FOTOGRÀFICA.

Memòria Palau de la Generalitat, Sala de Premsa 100/08
(Barcelona -Barcelonès)



Cala



Casa romana



Cobrintent sala1



Conjunt UE



Dipòsit I



Eliminació parcial murs sala1



Gerra



Inici treballs sala1




Nivell circulació 1004

Memòria Palau de la Generalitat, Sala de Premsa 100/08
(Barcelona -Barcelonès)




Paviment nivell1



Paviment nivell2



Potència UE1004



Registre



Registre mur 1005



Sondeig entre 1004 i 1005



Tall 2 UE1024



Tall UE1024



UE1003

Memòria Palau de la Generalitat, Sala de Premsa 100/08
(Barcelona -Barcelonès)



UE1004



UE1005-1007-1022



UE1015



UE1031



UE1044



UE1047



UE1049



UE1050



UE1051

Memòria Palau de la Generalitat, Sala de Premsa 100/08
(Barcelona -Barcelonès)



UE1052



UE1053



UE1054



UE1055

Memòria Palau de la Generalitat, Sala de Premsa 100/08
(Barcelona -Barcelonès)



Cala



Cobriment eliminació parcial



Cobriment sala 2



Detall UE1024




Eliminació parcial UE1024



Inici treballs sala2



Nivell blanc



Tancament UE1024



UE1006

Memòria Palau de la Generalitat, Sala de Premsa 100/08
(Barcelona -Barcelonès)



UE1009



UE1010final



UE1010inicial



UE1011



UE1024



UE1026



UE1032



UE1033




UE1034

Memòria Palau de la Generalitat, Sala de Premsa 100/08
(Barcelona -Barcelonès)



UE1035



UE1037

Memòria Palau de la Generalitat, Sala de Premsa 100/08
(Barcelona -Barcelonès)



Cobriment sala 3



Inici treballs sala3




Talls murs1



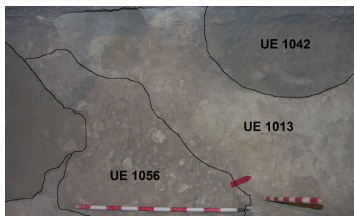
Talls murs2



UE1042



UE1042-1013



UE1056